

**ตารางแสดงวงเงินงบประมาณที่ได้รับจัดสรรและราคากลางในงานจ้างก่อสร้าง**

**๑. ชื่อโครงการ** โครงการขุดลอกเปิดทางน้ำลำห้วยแม่สาครใช้บริโภคและน้ำใช้เพื่อการเกษตรป้องกันปัญหาภัยแล้ง บ้านพะเยา หมู่ ๓ กว้างเฉลี่ย ๒๐ เมตร ยาวรวม ๔๑๕ เมตร ลึกเฉลี่ย ๒ เมตร หรือมีปริมาตรดินขุดรวมไม่น้อยกว่า ๑๓,๙๘๐ ลูกบาศก์เมตร ตำบลอ่าวนาไล อำเภอเวียงสา จังหวัดน่าน

**หน่วยงานเจ้าของโครงการ** องค์การบริหารส่วนตำบลอ่าวนาไล อำเภอเวียงสา จังหวัดน่าน

**๒. วงเงินงบประมาณที่ได้รับจัดสรร** ตามที่ องค์การบริหารส่วนตำบลอ่าวนาไล อำเภอเวียงสา จังหวัดน่าน ได้รับการจัดสรรงบประมาณรายจ่ายประจำปีงบประมาณ พ.ศ. ๒๕๖๒ โครงการเงินอุดหนุนเฉพาะกิจ เงินอุดหนุนสำหรับการก่อสร้าง/ปรับปรุง และพัฒนาแหล่งกักเก็บน้ำ ตามโครงการขุดลอกเปิดทางน้ำลำห้วยแม่สาครใช้บริโภคและน้ำใช้เพื่อการเกษตรป้องกันปัญหาภัยแล้ง บ้านพะเยา หมู่ ๓ กว้างเฉลี่ย ๒๐ เมตร ยาวรวม ๔๑๕ เมตร ลึกเฉลี่ย ๒ เมตร หรือมีปริมาตรดินขุดรวมไม่น้อยกว่า ๑๓,๙๘๐ ลูกบาศก์เมตร ตำบลอ่าวนาไล อำเภอเวียงสา จังหวัดน่าน งบประมาณตั้งไว้ ๕๐๐,๐๐๐ บาท (ห้าแสนบาทถ้วน)

**๓. ลักษณะงาน**

- **โดยสังเขป** ตามที่ องค์การบริหารส่วนตำบลอ่าวนาไล อำเภอเวียงสา จังหวัดน่าน ได้รับการจัดสรรงบประมาณรายจ่ายประจำปีงบประมาณ พ.ศ. ๒๕๖๒ โครงการขุดลอกเปิดทางน้ำลำห้วยแม่สาครใช้บริโภคและน้ำใช้เพื่อการเกษตรป้องกันปัญหาภัยแล้ง บ้านพะเยา หมู่ ๓ กว้างเฉลี่ย ๒๐ เมตร ยาวรวม ๔๑๕ เมตร ลึกเฉลี่ย ๒ เมตร หรือมีปริมาตรดินขุดรวมไม่น้อยกว่า ๑๓,๙๘๐ ลูกบาศก์เมตร ตำบลอ่าวนาไล อำเภอเวียงสา จังหวัดน่าน งบประมาณตั้งไว้ ๕๐๐,๐๐๐ บาท (ห้าแสนบาทถ้วน)

ระยะเวลาการดำเนินการ ๙๐ วัน

**๔. ราคากลางคำนวณ ณ วันที่ ๑๓ พฤษภาคม ๒๕๖๒ เป็นเงิน ๕๒๐,๐๐๐ บาท (ห้าแสนสองหมื่นบาทถ้วน)**

**๕. บัญชีประมาณราคากลาง**

๕.๑	ปร.๔	จำนวน	๑	แผ่น
๕.๒	ปร.๕	จำนวน	๑	แผ่น
๕.๓	ปร.๖	จำนวน	๑	แผ่น
๕.๔	แบบแปลน	จำนวน	๖	แผ่น

**๖. รายชื่อคณะกรรมการกำหนดราคากลาง**

๖.๑	นายพนมกร คู่ผัด	ตำแหน่ง	ปลัดองค์การบริหารส่วนตำบลอ่าวนาไล
๖.๒	นายทวีศักดิ์ แมนชัยภูมิ	ตำแหน่ง	ผู้อำนวยการกองช่าง
๖.๓	นายบุญยสิทธิ์ ดิฐชัยพันธุ์	ตำแหน่ง	เจ้าพนักงานป้องกันฯ



ประกาศองค์การบริหารส่วนตำบลอ่าวนาไลย  
เรื่อง โครงการขุดลอกเปิดทางน้ำลำห้วยแม่สาครใช้บริโภคและน้ำใช้เพื่อการเกษตรป้องกันปัญหาภัยแล้ง  
บ้านพะเยา หมู่ ๓ ตำบลอ่าวนาไลย อำเภอเวียงสา จังหวัดน่าน

ตามที่องค์การบริหารส่วนตำบลอ่าวนาไลย จะดำเนินการ โครงการขุดลอกเปิดทางน้ำลำห้วยแม่สาครใช้บริโภคและน้ำใช้เพื่อการเกษตรป้องกันปัญหาภัยแล้ง บ้านพะเยา หมู่ ๓ กว้างเฉลี่ย ๒๐ เมตร ยาวรวม ๔๑๕ เมตร ลึกเฉลี่ย ๒ เมตร หรือมีปริมาตรดินขุดรวมไม่น้อยกว่า ๑๓,๙๘๐ ลูกบาศก์เมตร ตำบลอ่าวนาไลย อำเภอเวียงสา จังหวัดน่าน ราคากลางเป็นเงิน ๕๒๐,๐๐๐ บาท (ห้าแสนสองบาทถ้วน) ระยะเวลาการดำเนินการ ๙๐ วัน นั้น

อาศัยความตามมติคณะรัฐมนตรี เมื่อวันที่ ๑๓ มีนาคม ๒๕๕๕ กำหนดให้หน่วยงานบริหารราชการส่วนท้องถิ่น แต่งตั้งคณะกรรมการกำหนดราคากลางเพื่อทำหน้าที่พิจารณาราคาที่เหมาะสม และตามระเบียบกระทรวงมหาดไทยว่าด้วยการพัสดุของหน่วยการบริหารราชการส่วนท้องถิ่น พ.ศ. ๒๕๓๕ และแก้ไขเพิ่มเติมจนถึงปัจจุบัน และตามมติคณะรัฐมนตรี เมื่อวันที่ ๑๒ กุมภาพันธ์ ๒๕๕๖ และหนังสือสำนักงาน ป.ป.ช. ด่วนที่สุด ที่ ปช ๐๐๐๑.๒๖/ว๐๐๒๗ ลงวันที่ ๑๙ กันยายน ๒๕๕๖ เรื่อง การเปิดเผยข้อมูลรายละเอียดค่าใช้จ่ายเกี่ยวกับการจัดซื้อจัดจ้าง และการคำนวณราคากลาง นั้น

คณะกรรมการกำหนดราคากลาง ขอกำหนดราคากลางโครงการขุดลอกเปิดทางน้ำลำห้วยแม่สาครใช้บริโภคและน้ำใช้เพื่อการเกษตรป้องกันปัญหาภัยแล้ง บ้านพะเยา หมู่ ๓ กว้างเฉลี่ย ๒๐ เมตร ยาวรวม ๔๑๕ เมตร ลึกเฉลี่ย ๒ เมตร หรือมีปริมาตรดินขุดรวมไม่น้อยกว่า ๑๓,๙๘๐ ลูกบาศก์เมตร ตำบลอ่าวนาไลย อำเภอเวียงสา จังหวัดน่าน ราคากลางเป็นเงิน ๕๒๐,๐๐๐ บาท (ห้าแสนสองหมื่นบาทถ้วน) ระยะเวลาการดำเนินการ ๙๐ วัน

จึงประกาศให้ทราบโดยทั่วกัน

ประกาศ ณ วันที่ ๒๓ เดือน พฤษภาคม พ.ศ. ๒๕๖๒

(ลงชื่อ).....

(นางจันทร์เพ็ญ คำอุ่น)

นายกองค์การบริหารส่วนตำบลอ่าวนาไลย

## แบบสรุปราคากลางงานก่อสร้างชลประทาน

ปร.6 แผ่นที่ 3/3

โครงการ ขุดลอกเปิดทางน้ำและกักเก็บน้ำลำห้วยแม่สาครใช้บริโภคและน้ำใช้เพื่อการเกษตรป้องกันปัญหาภัยแล้ง

กว้างเฉลี่ย 20 ม. ยาวรวม 415 ม. ลึกเฉลี่ย 2.00 ม. หรือมีปริมาณดินขุดรวมไม่น้อยกว่า 13,980 ลบ.ม.

สถานที่ขุดลอก บ้านพะเยา หมู่ที่ 3 ตำบลอ่าวนาโหล อำเภอเวียงสา จังหวัดน่าน

หน่วยงาน องค์การบริหารส่วนตำบลอ่าวนาโหล กองช่าง

แบบ ปร.4 และ ปร.5 ที่แนบ มีจำนวน 2 แผ่น

กำหนดราคากลางเมื่อ วันที่ 13 พฤษภาคม 2562

ลำดับที่	รายการ	ค่าก่อสร้าง (บาท)	หมายเหตุ
1	ประเภทงานอาคาร		
2	ประเภทงานชลประทาน	520,000.00	
3	ประเภทงานสะพานและท่อลอดเหลี่ยม		
4	ป้ายโครงการจำนวน 1 ป้าย		
5	งานไม่พิจารณาปรับราคา		
	สรุป รวมค่าก่อสร้างทั้งโครงการ/ งานก่อสร้าง	520,000.00	
	ราคากลาง	520,000.00	
	ราคากลาง                      ตัวอักษร                      ห้าแสนสองหมื่นบาทถ้วน		

ความยาวเฉลี่ย/พื้นที่ 415 ม.

เฉลี่ยราคาประมาณ 1,204.81 บาท/ม.

หมายเหตุ ได้วัดเฉลี่ยค่าอำนาจการ ค่าความผันผวนไว้ในราคา กำไรและภาษีต่อหน่วยงานหลักข้างต้นแล้ว

ระยะเวลาก่อสร้าง 90 วัน

(ลงชื่อ).....

(นายพนมกร คู่ผู้ด)

ประธานกรรมการกำหนดราคากลาง

(ลงชื่อ).....

(นายทวีศักดิ์ แม่นชัยภูมิ)

กรรมการกำหนดราคากลาง

(ลงชื่อ).....

(นายบุญยสิทธิ์ ดิฐชัยพันธุ์)

กรรมการกำหนดราคากลาง

## แบบสรุปค่าก่อสร้าง

ปร.5

ส่วนราชการ องค์การบริหารส่วนตำบลอ่าวนาไผ่ อ.เวียงสา จ.น่าน

ประมาณการเลขที่ 24/2562

โครงการ ขุดลอกเปิดทางน้ำและกักเก็บน้ำลำห้วยแม่สาครใช้บริโภคและน้ำใช้เพื่อการเกษตรป้องกันปัญหาภัยแล้ง

กว้างเฉลี่ย 20 ม. ยาวรวม 415 ม. ลึกเฉลี่ย 2.00 ม. หรือมีปริมาณดินขุดรวมไม่น้อยกว่า 13,980 ลบ.ม.

สถานที่ขุดลอก บ้านพะเยา หมู่ที่ 3 ตำบลอ่าวนาไผ่ อำเภอเวียงสา จังหวัดน่าน

หน่วยงาน องค์การบริหารส่วนตำบลอ่าวนาไผ่ กองช่าง

ประมาณราคาตามแบบ ปร.4 จำนวน 1 แผ่น

คำนวณราคากลางเมื่อวันที่ 13 เดือน พฤษภาคม พ.ศ. 2562

ประมาณราคา โดย..........นายเด่น ว่างแสน ตำแหน่ง นายช่างโยธาชำนาญงาน

ลำดับที่	รายการ	รวมค่างานต้นทุน รวมเป็นเงิน (บาท)	FACTOR F	ค่าปรับปรุงทั้งหมด รวมเป็นเงิน (บาท)	หมายเหตุ
1	ประเภทงานอาคาร				
2	ประเภทงานชลประทาน	390,321.60	1.3343	520,806.11	
3	ประเภทงานสะพานและท่อลอดเหลี่ยม				
4	เงื่อนไข ป้ายโครงการจำนวน 1 ป้าย				
5	งานไม่พิจารณาปรับราคา				
	เงินล่วงหน้าจ่าย.....15.....%				
	เงินประกันผลงานหัก.....0.....%				
	ดอกเบี้ยเงินกู้.....6.....%				
	พื้นที่ปกติ VAT 7%				
			<b>รวมค่าเป็นเงินทั้งสิ้น</b>	<b>520,806.11</b>	
			<b>คิดเป็นเงินประมาณ</b>	<b>520,000.00</b>	
		<b>ตัวอักษร</b>	<b>ห้าแสนสองหมื่นบาทถ้วน</b>		

ความยาวเฉลี่ย/พื้นที่ 415 ม.

เฉลี่ยราคาประมาณ 1,204.81 บาท/ม.

(ลงชื่อ)..........

(นายพนมกร คู่ผู้ด)

ประธานกรรมการกำหนดราคากลาง

(ลงชื่อ)..........

(นายทวีศักดิ์ แมนชัยภูมิ)

กรรมการกำหนดราคากลาง

(ลงชื่อ)..........

(นายบุญยสิทธิ์ ดิษฐชัยพันธุ์)

กรรมการกำหนดราคากลาง

# แบบแสดงรายการ ปริมาณงาน และราคา

ส่วนราชการ องค์การบริหารส่วนตำบลอ่าวนาโดย อ.เวียงสา จ.น่าน

ปร.4 แผ่นที่ 1/1

โครงการ ขุดลอกเปิดทางน้ำและกักเก็บน้ำห้วยแม่สาครใช้บริโภคและน้ำใช้เพื่อการเกษตรป้องกันปัญหาภัยแล้ง กว้างเฉลี่ย 20 เมตรยาวรวม 415 เมตร ลึกเฉลี่ย 2.00 เมตร

หรือมีปริมาณดินขุดรวมไม่น้อยกว่า 13,980 ลบ.ม.

สถานที่ก่อสร้าง บ้านพะเยา หมู่ที่ 3 ตำบลอ่าวนาโดย อำเภอเวียงสา จังหวัดน่าน

ประมาณการ เมื่อวันที่ 13 เดือน พฤษภาคม พ.ศ. 2562 ราคาน้ำมันดีเซล = 28.48 บาท (ปัม ปตท.อ.เมืองน่าน)

ประมาณราคา โดย.....นายเด่น วิงแสน ตำแหน่ง นายช่างโยธาชำนาญงาน

ลำดับที่	รายการ	จำนวน	หน่วย	ราคาวัสดุ		ค่าแรงงาน		รวมราคา	หมายเหตุ
				ราคาต่อหน่วย	รวมราคา	ราคาต่อหน่วย	รวมราคา		
	ประเภทงานชลประทาน (ขุดลอก)								ราคาวัสดุตามพาณิชย์
1	งานขุดลอกด้วยรถขุด	13,980.00	ลบ.ม.	0.00	0.00	27.92	390,321.60	390,321.60	จำนวน เม.ย. 62 ไม่รวม vat 7% ระยะ 0 กม.
2	รวมค่าวัสดุ+ค่าแรงงาน(ค่างานต้นทูน)						390,321.60	390,321.60	

(ลงชื่อ).....ผู้เห็นชอบ

(นายพนมกร ดู่คำ)

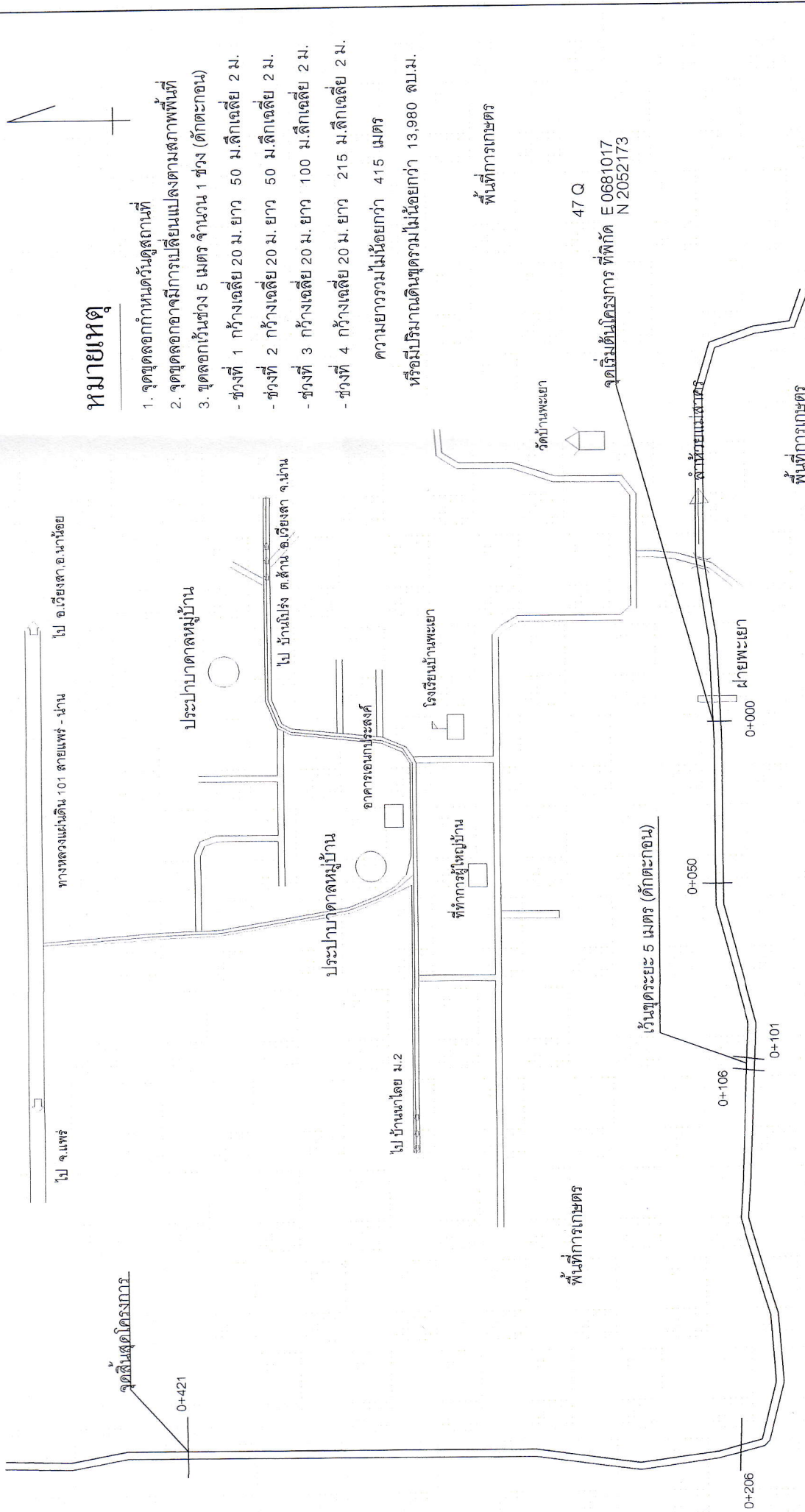
(ลงชื่อ).....ผู้อนุมัติโครงการ

(นางจันทร์เพ็ญ คำอุ่น)

ตำแหน่ง ปลัดองค์การบริหารส่วนตำบลอ่าวนาโดย

ตำแหน่ง นายกองค์การบริหารส่วนตำบลอ่าวนาโดย

แผนที่โดยสังเขปโครงการ ขุดลอกเปิดทางน้ำและกักเก็บน้ำลำห้วยแม่สตราใช้บริโภคและน้ำใช้เพื่อการเกษตรบริเวณถนนกัญชงชัยแสง  
สถานที่ดำเนินการ บ้านพะเยา หมู่ที่ 3 ตำบลอายน่าโดย อำเภอเวียงสา จังหวัดน่าน



หมายเหตุ

1. จุดขุดลอกกำหนดวันขุดสถานที่
2. จุดขุดลอกอาจมีการเปลี่ยนแปลงตามสภาพพื้นที่
3. ขุดลอกเว้นช่วง 5 เมตร จำนวน 1 ช่วง (ตัดตะกอน)
  - ช่วงที่ 1 กว้างเฉลี่ย 20 ม. ยาว 50 ม. ลึกเฉลี่ย 2 ม.
  - ช่วงที่ 2 กว้างเฉลี่ย 20 ม. ยาว 50 ม. ลึกเฉลี่ย 2 ม.
  - ช่วงที่ 3 กว้างเฉลี่ย 20 ม. ยาว 100 ม. ลึกเฉลี่ย 2 ม.
  - ช่วงที่ 4 กว้างเฉลี่ย 20 ม. ยาว 215 ม. ลึกเฉลี่ย 2 ม.


ความยาวรวมไม่น้อยกว่า 415 เมตร  
หรือมีปริมาณดินขุดรวมไม่น้อยกว่า 13,980 ลบ.ม.

พื้นที่การเกษตร

องค์การบริหารส่วนตำบลอายน่าโดย

เขียนแบบ นายเด่น วัจน	ตรวจแบบ นายศักดิ์ แสนชัยภูมิ ผู้อำนวยการกองช่าง อมต อายน่าโดย	อนุมัติ นางจันทร์เพ็ญ คำอุ่น นายกองค์การบริหารส่วนตำบลอายน่าโดย	โครงการ ขุดลอกเปิดทางน้ำและกักเก็บน้ำลำห้วยแม่สตราใช้บริโภคและน้ำใช้เพื่อการเกษตร	วันที่ 1/6
			แบบเลขที่ 24/2562 ป้องกันภัยแล้ง	
นายชัชวาลย์ อมต อายน่าโดย	นายชัชวาลย์ อมต อายน่าโดย	นายกองค์การบริหารส่วนตำบลอายน่าโดย	สถานที่ก่อสร้าง บ้านพะเยา หมู่ที่ 3 ตำบลอายน่าโดย อำเภอเวียงสา จังหวัดน่าน	แผ่นที่ 1/6

โครงการ ขุดลอกเปิดทางน้ำและกักเก็บน้ำลำห้วยแม่สาครใช้บริโภคและน้ำใช้เพื่อการเกษตรป้องกันปัญหาภัยแล้ง  
สถานที่ดำเนินการ บ้านพะเยา หมู่ที่ 3 ตำบลอายน่าโดย อำเภอเวียงสา จังหวัดน่าน



พื้นที่หน้าตัดเฉลี่ย 36.30 ตร.ม./ม.

รูปตัดตามขวาง
มาตราส่วน 1:100

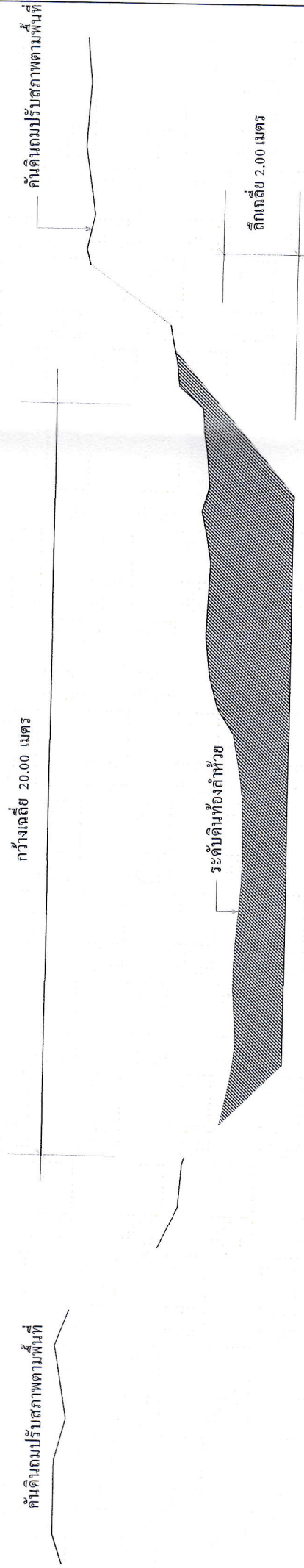
ที่ 0+000 - 0+050

รายการประกอบแบบ

- ผู้สำรวจหาเพื่อรับติดขอบในกรณีของแบบและคำนวณราคาทางกลางของบริเวณทางของ
- ผู้รับจ้างทำการขุดลอกลำห้วย ตามแบบของการบริหารส่วนตำบลอายน่าโดย
- ดินที่ได้ออกการขุดดินให้ไปฝัง หรือ ใช้ถมดินตามคันลำห้วยบริเวณตลอดองค์ประโชชน์ และหมอบถมดินของขุดดินของช่างผู้ควบคุมงานและคณะกรรมการตรวจ
- ผู้รับจ้างต้องจัดทำวงบริเวณที่ก่อสร้างทำงาน และวางลำเลียงสิ่งปลูกสร้าง โครงสร้าง แล้วเสร็จให้ทำการรับแต่งงานสิ่งปลูกสร้างให้เรียบร้อย
- แนวขุดลอกต้องให้ใช้แนวขุดลอกของทั้งวัดเดิมเป็นหลัก หรือ ให้เหมาะสมกับสภาพพื้นที่
- ความยาว ความกว้าง ระดับและความลาดชันของทางระบายโดยแปลตรงระยะยึดไป
- แบบที่ได้คือความเหมาะสมกับสภาพภูมิประเทศและประโชชน์ในการใช้งานซึ่งไม่ต้อง
- ได้รับความเห็นชอบจากช่างผู้ควบคุมงานและคณะกรรมการตรวจจริง
- ในกรณีที่ขุดลอกแล้วต้องฝังท่อหรือ ไม่สามารถขุดให้ขึ้นไปตามแบบแปลนได้ ให้ช่างผู้ควบคุมงาน
- มีคำสั่งให้หน่วยงานที่รับผิดชอบการขุดให้ดำเนินการขุดให้ขึ้นไปตามแบบแปลนได้ ให้ช่างผู้ควบคุมงาน
- หากเกิดปัญหาเกี่ยวกับกรก่อสร้างให้ออกเป็นคู่มือปฏิบัติงานของช่างผู้ควบคุมงานและคณะกรรมการ

ชื่อแบบ	นายเด่น อังแสง	เห็นชอบ	อนุมัติ	องค์การบริหารส่วนตำบลอายน่าโดย
นายช่างโยธาชำนาญงาน	นายเด่น อังแสง	นายพเนมกร อุดม	นางจันทรีพิชญ์ คำจูน	โครงการ ขุดลอกเปิดทางน้ำและกักเก็บน้ำลำห้วยแม่สาครใช้บริโภคและน้ำใช้เพื่อการเกษตร
นายช่างโยธาชำนาญงาน	นายเด่น อังแสง	ปลัดองค์การบริหารส่วนตำบลอายน่าโดย	นายกองดีการบริหารส่วนตำบลอายน่าโดย	ปีงบประมาณ 2562
นายช่างโยธาชำนาญงาน	นายเด่น อังแสง	ผู้ชำนาญการกองช่าง	นายกองดีการบริหารส่วนตำบลอายน่าโดย	ปีงบประมาณ 2562
นายช่างโยธาชำนาญงาน	นายเด่น อังแสง	นายพเนมกร อุดม	นายกองดีการบริหารส่วนตำบลอายน่าโดย	สถานที่ก่อสร้าง
นายช่างโยธาชำนาญงาน	นายเด่น อังแสง	นายพเนมกร อุดม	นายกองดีการบริหารส่วนตำบลอายน่าโดย	บ้านพะเยา หมู่ที่ 3 ตำบลอายน่าโดย อำเภอเวียงสา จังหวัดน่าน
นายช่างโยธาชำนาญงาน	นายเด่น อังแสง	นายพเนมกร อุดม	นายกองดีการบริหารส่วนตำบลอายน่าโดย	หน้าที่ยื่น
นายช่างโยธาชำนาญงาน	นายเด่น อังแสง	นายพเนมกร อุดม	นายกองดีการบริหารส่วนตำบลอายน่าโดย	วันที่ 2/6

โครงการ ขุดลอกเปิดทางน้ำและกักเก็บน้ำลำห้วยแม่สวครใช้บริโภคและน้ำใช้เพื่อการเกษตรป้องกันปัญหาภัยแล้ง  
 สถานที่ดำเนินการ บ้านพะเยา หมู่ที่ 3 ตำบลอ่าวนาโดย อำเภอเวียงสา จังหวัดน่าน



พื้นที่หน้าตัดเฉลี่ย 29.60 ตร.ม./ม.


รูปตัดตามขวาง
มาตราส่วน 1:100

ที่ 0+051 - 0+101

เขียนแบบ ..... นายเด่น วัจแสน		ควบคุมแบบ ..... นายศักดิ์ศักดิ์ แสนชัยภูมิ		เห็นชอบ ..... นายพนมกร ตู้งัด ปลัดองค์การบริหารส่วนตำบลอ่าวนาโดย		อนุมัติ ..... นางจันทร์เพ็ญ คำชุ่ม นายกองค์การบริหารส่วนตำบลอ่าวนาโดย		แผนเลขที่ 24/2562 โครงการ ขุดลอกเปิดทางน้ำและกักเก็บน้ำลำห้วยแม่สวครใช้บริโภคและน้ำใช้เพื่อการเกษตร ป้องกันปัญหาภัยแล้ง		องค์การบริหารส่วนตำบลอ่าวนาโดย	
นายช่างโยธาชำนาญงาน อดิศจันทร์อ่าวนาโดย		ผู้ชำนาญการกองช่าง อดิศจันทร์อ่าวนาโดย		สถานที่ก่อสร้าง บ้านพะเยา หมู่ที่ 3 ตำบลอ่าวนาโดย อำเภอเวียงสา จังหวัดน่าน		3/6					



โครงการ ขุดลอกเปิดทางน้ำและกักเก็บน้ำลำห้วยแม่สาครใช้วีโรทดและน้ำใช้เพื่อการเกษตรป้องกันปัญหาภัยแล้ง  
 สถานที่ดำเนินการ บ้านพะเยา หมู่ที่ 3 ตำบลอายน่าโดย อำเภอเวียงสา จังหวัดน่าน



พื้นที่หน้าตัดเฉลี่ย 32.30 ตร.ม./ม.


รูปตัดตามขวาง  
 มাত্রาส่วน 1:100

ที่ 0+106 - 0+206

ชื่อแบบ .....		นายเด่น วิเศษ		นายช่างโยธาชำนาญงาน อด อายน่าโดย	
ตรวจแบบ .....		นายทวีศักดิ์ แมนชัยภูมิ		ผู้อำนวยการกองช่าง อด อายน่าโดย	
เห็นชอบ .....		นายพนมกร คู่สัต		ปลัดองค์การบริหารส่วนตำบลอายน่าโดย	
อนุมัติ .....		นางจันทร์ทิพย์ คำอุ่น		นายกองค์การบริหารส่วนตำบลอายน่าโดย	
แบบเลขที่ 242562	โครงการ ขุดลอกเปิดทางน้ำและกักเก็บน้ำลำห้วยแม่สาครใช้วีโรทดและน้ำใช้เพื่อการเกษตรป้องกันปัญหาภัยแล้ง	องค์การบริหารส่วนตำบลอายน่าโดย			
สถานที่ก่อสร้าง	บ้านพะเยา หมู่ที่ 3 ตำบลอายน่าโดย อำเภอเวียงสา จังหวัดน่าน	แผนที่ 4/6			

โครงการ ขุดลอกเปิดทางน้ำและกักเก็บน้ำล้นท้ายแม่สตรใช้บริเวณและน้ำใช้เพื่อการเกษตรป้องกันภัยแล้ง

สถานที่ดำเนินการ บ้านพะเยา หมู่ที่ 3 ตำบลอ่าวนาโดย อำเภอเวียงสา จังหวัดน่าน



รายการประกอบแบบ

1. ผู้เสนอราคาต้องรับผิดชอบในการถอดแบบและคำนวณราคาของโครงการ
2. ผู้รับจ้างทำการขุดลอกลำห้วย ตามแบบองค์การบริหารส่วนตำบลอ่าวนาโดย
3. คันน้ำได้จากการขุดดินให้น้ำไปทิ้ง หรือขุดถมดินที่เก่าๆ บริเวณของขุดลอกดังกล่าว
4. ผู้รับจ้างต้องจัดทำงบประมาณและรายละเอียดต่างๆ และทางสำนักงานโครงการ
5. แผนภูมิแสดงทางลำน้ำเดิมให้เรียบร้อย
6. ความยาว ความกว้าง ระดับและความลาดชันของการขุดลอกและการวางคันน้ำ
7. ในกรณีขุดลอกแล้วของดินใหญ่หรือ ไม่สามารถขุดให้เป็นไปตามแบบแปลนได้ ให้ช่างผู้ควบคุมงานคิดปริมาณครุฑที่ไม่สามารถขุดได้ แล้วขอความอนุเคราะห์ไป ให้ได้รับทราบครุฑ
8. มิติต่างๆ มีหน่วยเป็นเมตรนอกเหนือจากนี้เป็นอัน
9. หากเกิดปัญหาเกี่ยวกับการก่อสร้างให้อยู่ในดุลยพินิจของช่างผู้ควบคุมงานและคณะกรรมการตรวจการจ้าง

พื้นที่หน้าตัดเฉลี่ย 34.90 ตร.ม./ม.

รูปตัดตามขวาง
มาตราส่วน 1:100

ที่ 0+206 - 0+421

อนุมัติ นายพนมกร ดุสิต ปลัดองค์การบริหารส่วนตำบลอ่าวนาโดย	เห็นชอบ นายพนมกร ดุสิต ปลัดองค์การบริหารส่วนตำบลอ่าวนาโดย	อนุมัติ นายพนมกร ดุสิต ปลัดองค์การบริหารส่วนตำบลอ่าวนาโดย	อนุมัติ นายพนมกร ดุสิต ปลัดองค์การบริหารส่วนตำบลอ่าวนาโดย
		อนุมัติ นายพนมกร ดุสิต ปลัดองค์การบริหารส่วนตำบลอ่าวนาโดย	อนุมัติ นายพนมกร ดุสิต ปลัดองค์การบริหารส่วนตำบลอ่าวนาโดย
องค์การบริหารส่วนตำบลอ่าวนาโดย		แบบเลขที่ 24/2562 โครงการ ขุดลอกเปิดทางน้ำและกักเก็บน้ำล้นท้ายแม่สตรใช้บริเวณและน้ำใช้เพื่อการเกษตร ป้องกันภัยแล้ง	สถานที่ก่อสร้าง บ้านพะเยา หมู่ที่ 3 ตำบลอ่าวนาโดย อำเภอเวียงสา จังหวัดน่าน
นายชมนัด นายชมนัด ผู้อำนวยการช่าง อบต.อ่าวนาโดย		นายชมนัด นายชมนัด ผู้อำนวยการช่าง อบต.อ่าวนาโดย	นายชมนัด นายชมนัด ผู้อำนวยการช่าง อบต.อ่าวนาโดย

โครงการ ขุดลอกเปิดทางน้ำและกักเก็บน้ำลำห้วยแม่สตาครใช้บริโภคและน้ำใช้เพื่อการเกษตรป้องกันปัญหาภัยแล้ง  
 สถานที่ดำเนินการ บ้านพะเยา หมู่ที่ 3 ตำบลอายน่าโดย อำเภอเวียงสา จังหวัดน่าน

แบบป้ายสำหรับโครงการของที่ว่าการอำเภอเวียงสา(ไดโนว)

2.40

โครงการก่อสร้างของที่ว่าการอำเภอเวียงสา

โครงการ.....  
 ปริมาณงาน.....  
 ผู้รับจ้าง.....ที่อยู่.....  
 วันเริ่มสัญญา.....วันสิ้นสุดสัญญา.....  
 วงเงินงบประมาณที่ตั้งใช้ได้รับ.....ราคากลาง.....วงเงินก่อสร้าง.....  
 ผู้ควบคุมงาน.....โทรศัพท์.....

คณะกรรมการตรวจการจ้าง

1.....ประธานกรรมการฯ  
 2.....กรรมการฯ  
 3.....กรรมการฯ  
 4.....กรรมการฯ  
 5.....กรรมการฯ

แสดงข้อความป้าย  
 1 : 10

1. พื้นป้ายสีเขียว 1 ด้าน
2. ตัวหนังสือสีขาว ขนาดตัวหนังสือกำหนดตามความเหมาะสม ข้อความแบบที่กำหนดข้างบน
3. แผ่นป้ายขาว ขนาด กว้าง 1.20 เมตร , ยาว 2.40 เมตร
4. จุดติดตั้งป้ายกำหนดตามความเหมาะสมให้สามารถมองเห็นได้ดี

1. นายเด่น รุ่งแสง นายช่างโยธาชำนาญงาน อด.อายน่าโดย		2. นายพณกร ผู้มีดี ปลัดองค์การบริหารส่วนตำบลอายน่าโดย		3. นายจันทน์พิบูลย์ คำสุน นายกององค์การบริหารส่วนตำบลอายน่าโดย		4. นายพะเยา หมู่ที่ 3 ตำบลอายน่าโดย อำเภอเวียงสา จังหวัดน่าน		5. 6/6	
เขียนแบบ ..... นายเด่น รุ่งแสง		ตรวจสอบ ..... นายพณกร ผู้มีดี		อนุมัติ ..... นายจันทน์พิบูลย์ คำสุน		อนุมัติ ..... นายกององค์การบริหารส่วนตำบลอายน่าโดย		อนุมัติ ..... นายพะเยา หมู่ที่ 3 ตำบลอายน่าโดย อำเภอเวียงสา จังหวัดน่าน	
อนุมัติ ..... นายเด่น รุ่งแสง		อนุมัติ ..... นายพณกร ผู้มีดี		อนุมัติ ..... นายจันทน์พิบูลย์ คำสุน		อนุมัติ ..... นายกององค์การบริหารส่วนตำบลอายน่าโดย		อนุมัติ ..... นายพะเยา หมู่ที่ 3 ตำบลอายน่าโดย อำเภอเวียงสา จังหวัดน่าน	

องค์การบริหารส่วนตำบลอายน่าโดย

โครงการ ขุดลอกเปิดทางน้ำและกักเก็บน้ำลำห้วยแม่สตาครใช้บริโภคและน้ำใช้เพื่อการเกษตร  
 ปีงบประมาณ 2563

แบบเลขที่ 24/2563

สถานที่ก่อสร้าง

บ้านพะเยา หมู่ที่ 3 ตำบลอายน่าโดย อำเภอเวียงสา จังหวัดน่าน