

ตารางแสดงวงเงินงบประมาณที่ได้รับจัดสรรและราคากลางในงานจ้างก่อสร้าง

๑. ชื่อโครงการ โครงการขุดลอกเปิดทางน้ำและกักเก็บน้ำลำห้วยแม่สาคร บ้านพะเยา หมู่ ๓ ขนาดกว้าง ๒๐ เมตร ยาว ๔๑๕ เมตร ลึกเฉลี่ย ๒ เมตร หรือมีปริมาตรดินขุดรวมไม่น้อยกว่า ๑๓,๙๘๐ ลูกบาศก์เมตร ตำบลอายนาไล อำเภอเวียงสา จังหวัดน่าน

หน่วยงานเจ้าของโครงการ องค์การบริหารส่วนตำบลอายนาไล อำเภอเวียงสา จังหวัดน่าน

๒. วงเงินงบประมาณที่ได้รับจัดสรร ตามที่องค์การบริหารส่วนตำบลอายนาไล อำเภอเวียงสา จังหวัดน่าน ได้รับความจัดสรรงบประมาณรายจ่ายประจำปีงบประมาณ พ.ศ. ๒๕๖๒ งบเงินอุดหนุน เงินอุดหนุนเฉพาะกิจ รายการปรับแผนการปฏิบัติงานและแผนการใช้จ่ายงบประมาณ แผนงานบูรณาการส่งเสริมการกระจายอำนาจให้แก่องค์กรปกครองส่วนท้องถิ่น โครงการขุดลอกเปิดทางน้ำและกักเก็บน้ำลำห้วยแม่สาคร บ้านพะเยา หมู่ ๓ ขนาดกว้าง ๒๐ เมตร ยาว ๔๑๕ เมตร ลึกเฉลี่ย ๒ เมตร หรือมีปริมาตรดินขุดรวมไม่น้อยกว่า ๑๓,๙๘๐ ลูกบาศก์เมตร ตำบลอายนาไล อำเภอเวียงสา จังหวัดน่าน งบประมาณที่ได้รับจัดสรรจำนวน ๕๐๐,๐๐๐ บาท (ห้าแสนบาทถ้วน) นั้น

๓. ลักษณะงาน

- **โดยสังเขป** ตามที่องค์การบริหารส่วนตำบลอายนาไล อำเภอเวียงสา จังหวัดน่าน ได้รับความจัดสรรงบประมาณรายจ่ายประจำปีงบประมาณ พ.ศ. ๒๕๖๒ งบเงินอุดหนุน เงินอุดหนุนเฉพาะกิจ รายการปรับแผนการปฏิบัติงานและแผนการใช้จ่ายงบประมาณ แผนงานบูรณาการส่งเสริมการกระจายอำนาจให้แก่องค์กรปกครองส่วนท้องถิ่น โครงการขุดลอกเปิดทางน้ำและกักเก็บน้ำลำห้วยแม่สาคร บ้านพะเยา หมู่ ๓ ขนาดกว้าง ๒๐ เมตร ยาว ๔๑๕ เมตร ลึกเฉลี่ย ๒ เมตร หรือมีปริมาตรดินขุดรวมไม่น้อยกว่า ๑๓,๙๘๐ ลูกบาศก์เมตร ตำบลอายนาไล อำเภอเวียงสา จังหวัดน่าน งบประมาณที่ได้รับจัดสรรจำนวน ๕๐๐,๐๐๐ บาท (ห้าแสนบาทถ้วน) นั้น

ระยะเวลาการดำเนินการ ๙๐ วัน

๔. ราคากลางคำนวณ ณ วันที่ ๒๓ สิงหาคม ๒๕๖๒ **เป็นเงิน** ๕๐๖,๐๐๐ บาท (ห้าแสนหกพันบาทถ้วน)

๕. บัญชีประมาณราคากลาง

๕.๑	ปร.๔	จำนวน ๑	แผ่น
๕.๒	ปร.๕	จำนวน ๑	แผ่น
๕.๓	ปร.๖	จำนวน ๑	แผ่น
๕.๔	แบบแปลน	จำนวน ๖	แผ่น

๖. รายชื่อคณะกรรมการกำหนดราคากลาง

๖.๑	นายพนมกร คู่ผัด	ตำแหน่ง ปลัดองค์การบริหารส่วนตำบลอายนาไล
๖.๒	นายทวีศักดิ์ แม่นชัยภูมิ	ตำแหน่ง ผู้อำนวยการกองช่าง
๖.๓	นายบุญยสิทธิ์ ดิฐชัยพันธุ์	ตำแหน่ง เจ้าพนักงานป้องกันฯ



ประกาศองค์การบริหารส่วนตำบลอ่ายนาลัย
เรื่อง โครงการขุดลอกเปิดทางน้ำและกักเก็บน้ำลำห้วยแม่สาคร บ้านพะเยา หมู่ ๓ ตำบลอ่ายนาลัย
อำเภอเวียงสา จังหวัดน่าน

ตามที่องค์การบริหารส่วนตำบลอ่ายนาลัย จะดำเนินการโครงการขุดลอกเปิดทางน้ำและกักเก็บน้ำลำห้วยแม่สาคร บ้านพะเยา หมู่ ๓ ขนาดกว้าง ๒๐ เมตร ยาว ๔๑๕ เมตร ลึกเฉลี่ย ๒ เมตร หรือมีปริมาตรดินขุดรวมไม่น้อยกว่า ๑๓,๙๘๐ ลูกบาศก์เมตร ตำบลอ่ายนาลัย อำเภอเวียงสา จังหวัดน่าน ราคากลางเป็นเงิน ๕๒๐,๐๐๐ บาท (ห้าแสนสองบาทถ้วน) ระยะเวลาการดำเนินการ ๙๐ วัน นั้น

อาศัยความตามมติคณะรัฐมนตรี เมื่อวันที่ ๑๓ มีนาคม ๒๕๕๕ กำหนดให้หน่วยงานบริหารราชการส่วนท้องถิ่น แต่งตั้งคณะกรรมการกำหนดราคากลางเพื่อทำหน้าที่พิจารณาราคาที่เหมาะสม และตามระเบียบกระทรวงมหาดไทยว่าด้วยการพัสดุของหน่วยการบริหารราชการส่วนท้องถิ่น พ.ศ. ๒๕๓๕ และแก้ไขเพิ่มเติม จนถึงปัจจุบัน และตามมติคณะรัฐมนตรี เมื่อวันที่ ๑๒ กุมภาพันธ์ ๒๕๕๖ และหนังสือสำนักงาน ป.ป.ช. ด่วนที่สุด ที่ ปช ๐๐๐๑.๒๖/ว๐๐๒๗ ลงวันที่ ๑๙ กันยายน ๒๕๕๖ เรื่อง การเปิดเผยข้อมูลรายละเอียดค่าใช้จ่ายเกี่ยวกับการจัดซื้อจัดจ้าง และการคำนวณราคากลาง นั้น

คณะกรรมการกำหนดราคากลาง ขอกำหนดราคากลางโครงการขุดลอกเปิดทางน้ำและกักเก็บน้ำลำห้วยแม่สาคร บ้านพะเยา หมู่ ๓ ขนาดกว้าง ๒๐ เมตร ยาว ๔๑๕ เมตร ลึกเฉลี่ย ๒ เมตร หรือมีปริมาตรดินขุดรวมไม่น้อยกว่า ๑๓,๙๘๐ ลูกบาศก์เมตร ตำบลอ่ายนาลัย อำเภอเวียงสา จังหวัดน่าน ราคากลางเป็นเงิน ๕๐๖,๐๐๐ บาท (ห้าแสนหกพันบาทถ้วน) ระยะเวลาการดำเนินการ ๙๐ วัน

จึงประกาศให้ทราบโดยทั่วกัน

ประกาศ ณ วันที่ ๒๓ เดือน สิงหาคม พ.ศ. ๒๕๖๒

(ลงชื่อ).....

(นางจันทร์เพ็ญ คำอุ่น)

นายกองค์การบริหารส่วนตำบลอ่ายนาลัย

แบบสรุปราคากลางงานก่อสร้างชลประทาน

ปร.6 แผ่นที่ 3/3

โครงการ ขุดลอกเปิดทางน้ำและกักเก็บน้ำ ลำห้วยแม่สาคร

กว้างเฉลี่ย 20 ม. ยาวรวม 415 ม. ลึกเฉลี่ย 2.00 ม. หรือมีปริมาณดินขุดรวมไม่น้อยกว่า 13,980 ลบ.ม.

สถานที่ขุดลอก บ้านพะเยา หมู่ที่ 3 ตำบลอ่าวนาโหล อำเภอเวียงสา จังหวัดน่าน

หน่วยงาน องค์การบริหารส่วนตำบลอ่าวนาโหล กองช่าง

แบบ ปร.4 และ ปร.5 ที่แนบ มีจำนวน 2 แผ่น

คำนวณราคากลางเมื่อ วันที่ 21 ^{สิงหาคม 2562} ~~กรกฎาคม 2562~~


ลำดับที่	รายการ	ค่าก่อสร้าง (บาท)	หมายเหตุ
1	ประเภทงานอาคาร		
2	ประเภทงานชลประทาน	506,000.00	
3	ประเภทงานสะพานและท่อลอดเหลี่ยม		
4	ป้ายโครงการจำนวน 1 ป้าย		
5	งานไม่พิจารณาปรับราคา		
	สรุป รวมค่าก่อสร้างทั้งโครงการ / งานก่อสร้าง	506,000.00	
	ราคากลาง	506,000.00	
	ราคากลาง ตัวอักษร ห้าแสนหกพันบาทถ้วน		

ความยาวเฉลี่ย/พื้นที่ 415 ม.

เฉลี่ยราคาประมาณ 1,219.27 บาท/ม.


หมายเหตุ ได้ถัวเฉลี่ยค่าอำนาจการ ค่าความผันผวนไว้ในราคา กำไรและภาษีต่อหน่วยงานหลักข้างต้นแล้ว

ระยะเวลาก่อสร้าง 90 วัน

(ลงชื่อ)..... 


(นายพนมกร คู่ผัด)

ประธานกรรมการกำหนดราคากลาง

(ลงชื่อ)..... 

(นายทวีศักดิ์ แม่นชัยภูมิ)

กรรมการกำหนดราคากลาง

(ลงชื่อ)..... 

(นายบุญยสิทธิ์ ดิษฐชัยพันธุ์)

กรรมการกำหนดราคากลาง

แบบสรุปค่าก่อสร้าง

ปร.5

ส่วนราชการ องค์การบริหารส่วนตำบลอ่าวนาโหล อ.เวียงสา จ.น่าน

ประมาณการเลขที่ 24/2562

โครงการ ขุดลอกเปิดทางน้ำและกักเก็บน้ำ ลำห้วยแม่สาคร

กว้างเฉลี่ย 20 ม. ยาวรวม 415 ม. ลึกเฉลี่ย 2.00 ม. หรือมีปริมาณดินขุดรวมไม่น้อยกว่า 13,980 ลบ.ม.

สถานที่ขุดลอก บ้านพะเยา หมู่ที่ 3 ตำบลอ่าวนาโหล อำเภอเวียงสา จังหวัดน่าน

หน่วยงาน องค์การบริหารส่วนตำบลอ่าวนาโหล กองช่าง

ประมาณราคาตามแบบ ปร.4 จำนวน 1 แผ่น

คำนวณราคากลางเมื่อวันที่ 21 เดือน สิงหาคม พ.ศ. 2562

ประมาณราคา โดย.....นายเด่น วังแสน ตำแหน่ง นายช่างโยธาชำนาญงาน

ลำดับที่	รายการ	รวมค่างานต้นทุน รวมเป็นเงิน (บาท)	FACTOR F	ค่าขุดลอกทั้งหมด รวมเป็นเงิน (บาท)	หมายเหตุ
1	ประเภทงานอาคาร				
2	ประเภทงานชลประทาน	379,557.00	1.3343	506,442.91	
3	ประเภทงานสะพานและท่อลอดเหลี่ยม				
4	เงื่อนไข ป้ายโครงการจำนวน 1 ป้าย				
5	งานไม่พิจารณาปรับราคา				
	เงินล่วงหน้าจ่าย.....15.....%				
	เงินประกันผลงานหัก.....0.....%				
	ดอกเบี้ยเงินกู้.....6.....%				
	พื้นที่ปกติ VAT 7%				
				รวมค่าเป็นเงินทั้งสิ้น	506,442.91
				คิดเป็นเงินประมาณ	506,000.00
				ตัวอักษร	ห้าแสนหกพันบาทถ้วน

ความยาวเฉลี่ย/พื้นที่ 415 ม.

เฉลี่ยราคาประมาณ 1,219.27 บาท / ม.

(ลงชื่อ).....

(นายพนมกร คู่มัด)

ประธานกรรมการกำหนดราคากลาง

(ลงชื่อ).....

(นายทวีศักดิ์ แมนชัยภูมิ)

กรรมการกำหนดราคากลาง

(ลงชื่อ).....

(นายบุญยสิทธิ์ ดิษฐชัยพันธุ์)

กรรมการกำหนดราคากลาง

แบบแสดงรายการปริมาณงาน และราคา

ส่วนราชการ องค์การบริหารส่วนตำบลอ่าวน้ำใส อ.เวียงสา จ.น่าน

ปร.4 แผ่นที่ 1/1

โครงการ ขุดลอกเปิดทางน้ำและกักเก็บน้ำ ลำห้วยแม่สาคร กว้างเฉลี่ย 20 ม. ยาวรวม 415 ม. ลึกเฉลี่ย 2.00 ม.

หรือมีปริมาณดินขุดรวมไม่น้อยกว่า 13,980 ลบ.ม.

สถานที่ก่อสร้าง บ้านพะเยา หมู่ที่ 3 ตำบลอ่าวน้ำใส อ.เวียงสา จ.น่าน

ประมาณการ เมื่อวันที่ 21 เดือน สิงหาคม พ.ศ. 2562 ราคาน้ำมันดีเซล = 26.48 บาท (ปัม ปตท.อ.เมืองน่าน)

ประมาณราคา โดย.....นายเด่น วัฒน่ง ตำแหน่ง นายช่างโยธาชำนาญงาน

ลำดับที่	รายการ	จำนวน	หน่วย	ราคาวัสดุ		ค่าแรงงาน		รวมราคา	หมายเหตุ
				ราคาต่อหน่วย	รวมราคา	ราคาต่อหน่วย	รวมราคา		
1	งานขุดลอกด้วยรถขุด	13,980.00	ลบ.ม.	0.00	0.00	27.15	379,557.00	379,557.00	ราคาวัสดุตามพาณิชย์ จ.น่าน ก.ค. 62 ไม่รวม vat 7%
2	รวมค่าวัสดุ+ค่าแรงงาน(ค่างานต้นทุน)							379,557.00	

(ลงชื่อ).....ผู้เห็นชอบ

(นายพนมกร ผู้คัด)

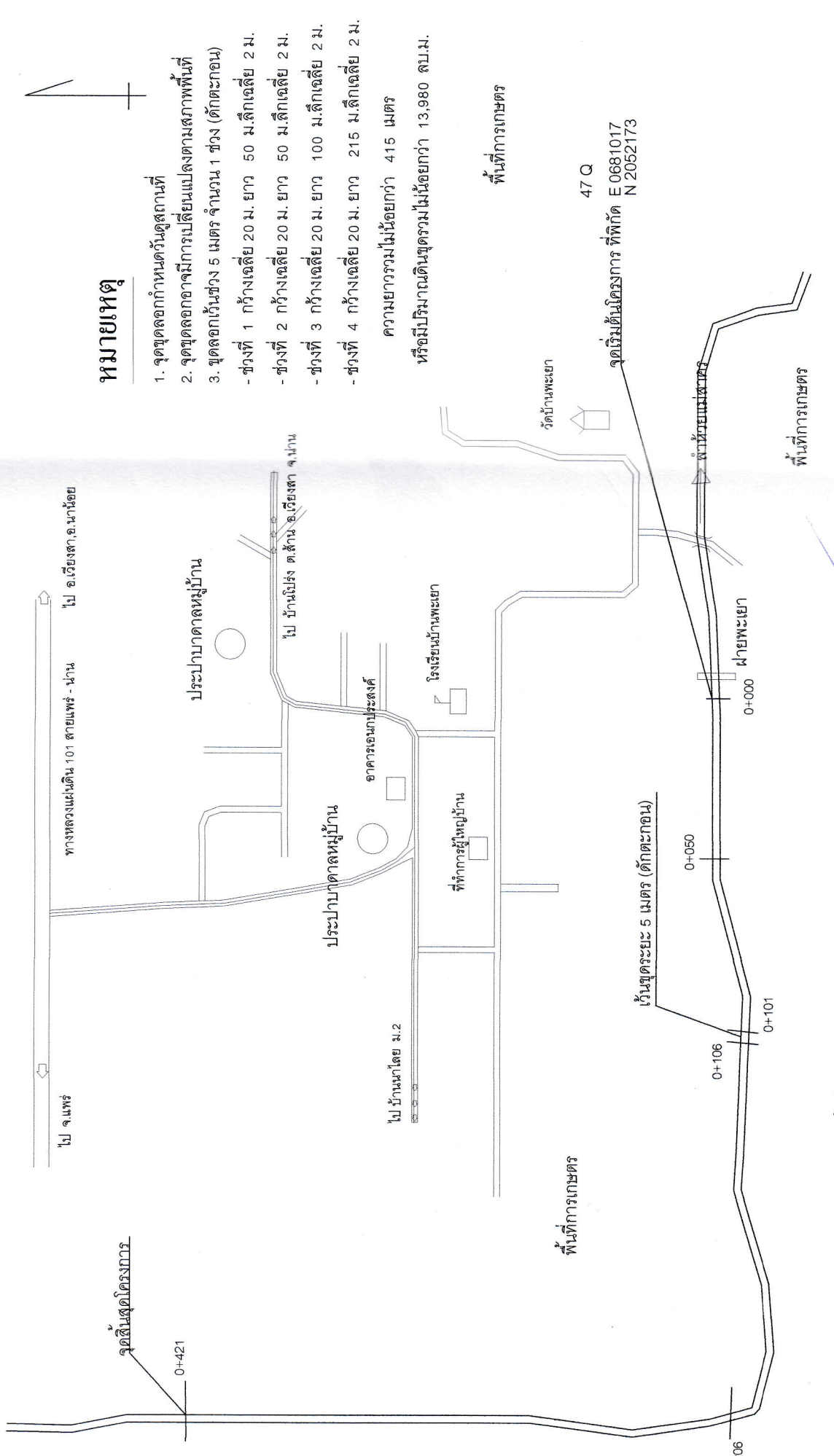
ตำแหน่ง ปลัดองค์การบริหารส่วนตำบลอ่าวน้ำใส

(ลงชื่อ).....ผู้อนุมัติโครงการ

(นางจันทร์เพ็ญ คำอุ่น)

ตำแหน่ง นายกองค์การบริหารส่วนตำบลอ่าวน้ำใส

แผนที่โดยสังเขปโครงการ ขุดลอกเปิดทางน้ำและกักเก็บน้ำ ลำห้วยแม่สาคร
สถานีที่ดำเนินการ บ้านพะเยา หมู่ที่ 3 ตำบลอายนานาโดย อำเภอเวียงสา จังหวัดน่าน



หมายเหตุ

- จุดขุดลอกกำหนดวันขุดสถานที่
- จุดขุดลอกอาจมีการเปลี่ยนแปลงตามสภาพพื้นที่
- ขุดลอกเว้นช่วง 5 เมตร จำนวน 1 ช่วง (ตัดตะกอน)
 - ช่วงที่ 1 กว้างเฉลี่ย 20 ม. ยาว 50 ม.ลึกเฉลี่ย 2 ม.
 - ช่วงที่ 2 กว้างเฉลี่ย 20 ม. ยาว 50 ม.ลึกเฉลี่ย 2 ม.
 - ช่วงที่ 3 กว้างเฉลี่ย 20 ม. ยาว 100 ม.ลึกเฉลี่ย 2 ม.
 - ช่วงที่ 4 กว้างเฉลี่ย 20 ม. ยาว 215 ม.ลึกเฉลี่ย 2 ม.


ความยาวรวมไม่น้อยกว่า 415 เมตร
หรือมีปริมาณดินขุดรวมไม่น้อยกว่า 13,980 ลบ.ม.

เขียนแบบ	นายต้น วัจแสน	เห็นชอบ	<i>[Signature]</i>	อนุมัติ	<i>[Signature]</i>
นายช่างโยธาชำนาญงาน	อ.บด อายนานา	นายพนเมกร ฟู่อัด	นายจัมพรทิพย์ ค้ำจูน	นายกองกิจการบริหารส่วนตำบลอายนานาโดย	นางอวยวิมลชัย คุ้มตัน
นายช่างโยธาชำนาญงาน	อ.บด อายนานา	ผู้ชำนาญการกองช่าง	อ.บด อายนานา	ปลัดองค์การบริหารส่วนตำบลอายนานาโดย	นายกองกิจการบริหารส่วนตำบลอายนานาโดย
นายช่างโยธาชำนาญงาน	อ.บด อายนานา	นายทวีศักดิ์ แมนชัยภูมิ	นายจัมพรทิพย์ ค้ำจูน	นายกองกิจการบริหารส่วนตำบลอายนานาโดย	นางอวยวิมลชัย คุ้มตัน
นายช่างโยธาชำนาญงาน	อ.บด อายนานา	ผู้ชำนาญการกองช่าง	อ.บด อายนานา	ปลัดองค์การบริหารส่วนตำบลอายนานาโดย	นายกองกิจการบริหารส่วนตำบลอายนานาโดย
พื้นที่การเกษตร					
พื้นที่การเกษตร					
พื้นที่การเกษตร					
พื้นที่การเกษตร					
พื้นที่การเกษตร					
พื้นที่การเกษตร					
พื้นที่การเกษตร					
พื้นที่การเกษตร					
พื้นที่การเกษตร					

องค์การบริหารส่วนตำบลอายนานาโดย

แบบเลขที่ 24/2562	โครงการ ขุดลอกเปิดทางน้ำและกักเก็บน้ำ ลำห้วยแม่สาคร กว้างเฉลี่ย 20 เมตร ยาวรวม 415 เมตร ลึกเฉลี่ย 2 เมตร หรือมีปริมาณดินขุดรวมไม่น้อยกว่า 13,980 ลบ.ม.
สถานที่ก่อสร้าง	บ้านพะเยา หมู่ที่ 3 ตำบลอายนานา โดย อำเภอเวียงสา จังหวัดน่าน
แผนที่	1/6

โครงการ ขุดลอกเปิดทางน้ำและกักเก็บน้ำ ลำห้วยแมสสาร
 สถานที่ดำเนินการ บ้านพะเยา หมู่ที่ 3 ตำบลอ่าวนาโดย อำเภอเวียงสา จังหวัดน่าน



พื้นที่หน้าตัดเฉลี่ย 36.30 ตร.ม./ม.

รูปตัดตามขวาง
มาตราส่วน
1:100

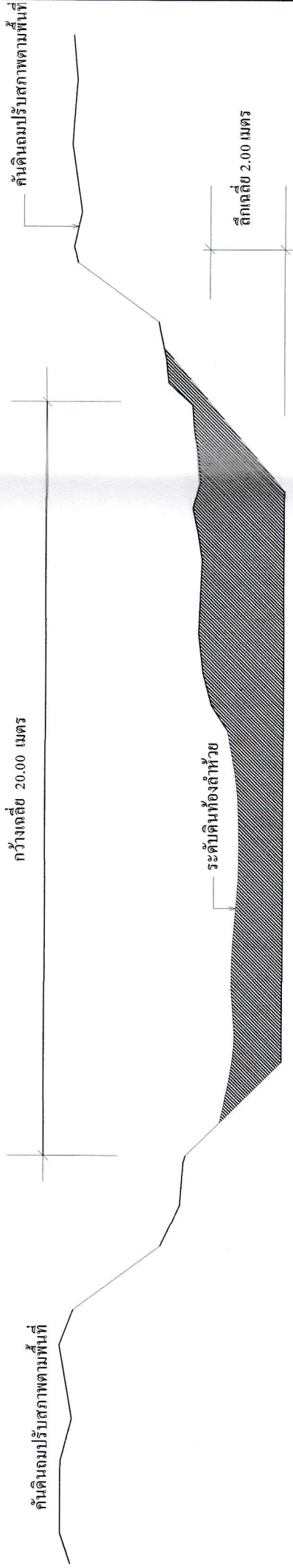
ที่ 0+000 - 0+050

รายการประกอบแบบ

- ผู้ลงอาชญาต้องรับผิดชอบในการออกแบบและคำนวณราคาตัดของโครงการตามวงเงิน
- ขบวนการขุดลอกเปิดทางน้ำหรือขุดลอกน้ำ ก่อสร้างในภายหลังไม่ได้
- ผู้รับจ้างขุดลอกเปิดทางน้ำ ควบคุมการขุดลอกเปิดทางน้ำตามสัญญา
- คันดินเดิมปรับสภาพตามพื้นที่
- ผู้รับจ้างขุดลอกเปิดทางน้ำต้องจัดทำบัญชีต้นทุน และทำบัญชีเงินที่ถูกต้อง หากโครงการแล้วเสร็จให้ทำการปรับแบ่งงานแล้วเสร็จ
- แนวสันเขื่อนต้องให้ใช้แนวสันเขื่อนของเดิมหรือใหม่เป็นหลัก หรือให้เหมาะสมกับสภาพพื้นที่
- จากแบบที่ได้ที่ความเหมาะสมกับสภาพภูมิประเทศและประ โยชน์ในการใช้งานให้มีโครงสร้างรับน้ำหนักของเขื่อนที่มั่นคงแข็งแรงและสามารถรองรับน้ำหนักได้
- ในกรณีที่ขุดลอกแล้วเขื่อนไม่เพียงพอ ไม่สามารถขุดให้เย็นได้แบบเดิมได้ ให้จ้างผู้ควบคุมงานคิดปริมาณขุดที่ในสามารถขุดได้ แล้วขุดความยาวออกไป ให้ใช้ปริมาณขุดเดิมที่เดิม
- มีค่าใช้จ่ายอื่นเป็นงบรวมนอกเหนือจากจะระบุเป็นอย่างอื่น
- หากเกิดปัญหาเกี่ยวกับกรก่อสร้างให้อำนาจผู้รับจ้างและผู้ควบคุมงานและคณะกรรมการตรวจสอบ

เขียนแบบ	นายเด่น รุ่งแสน	ตรวจสอบ	นายพนมกร คู่อุ่น	องค์การบริหารส่วนตำบลอ่าวนาโดย	
				นายช่างวิชาชำนาญงาน อดชา อ่าวนาโดย	นายกองค์การบริหารส่วนตำบลอ่าวนาโดย
ตรวจแบบ	นายทวีศักดิ์ แสนชัยภูมิ	อนุมัติ	นางจันทร์เพ็ญ คำอุ่น	แบบเลขที่ 24/2562	โครงการ ขุดลอกเปิดทางน้ำและกักเก็บน้ำ ลำห้วยแมสสาร กว้างเฉลี่ย 20 เมตร ยาวรวม 415 เมตร ลึกเฉลี่ย 2 เมตร หรือมีปริมาณดินขุดรวมไม่น้อยกว่า 13,980 ลบ.ม.
นายเด่น รุ่งแสน	นายช่างวิชาชำนาญงาน อดชา อ่าวนาโดย	นายพนมกร คู่อุ่น	นายกองค์การบริหารส่วนตำบลอ่าวนาโดย	สถานที่ก่อสร้าง	บ้านพะเยา หมู่ที่ 3 ตำบลอ่าวนาโดย อำเภอเวียงสา จังหวัดน่าน
				แผ่นที่ 2/6	

โครงการ ขุดลอกเปิดทางน้ำและกักเก็บน้ำ ลำห้วยแม่สาค
 สถานที่ดำเนินการ บ้านพะเยา หมู่ที่ 3 ตำบลอายน่าโดย อำเภอเวียงสา จังหวัดน่าน




พื้นที่หน้าตัดเฉลี่ย 29.60 ตร.ม./ม.

รูปตัดตามขวาง
 มাত্রาส่วน 1:100

ที่ 0+051 - 0+101

องค์การบริหารส่วนตำบลอายน่าโดย		แบบเลขที่ 24/2562	โครงการ ขุดลอกเปิดทางน้ำและกักเก็บน้ำ ลำห้วยแม่สาค กว้างเฉลี่ย 20 เมตร ยาวรวม 415 เมตร ลึกเฉลี่ย 2 เมตร หรือมีปริมาณดินที่ขุดรวมไม่น้อยกว่า 13,980 ลบ.ม.
เขียนแบบ	ตรวจแบบ	อนุมัติ	สถานที่ก่อสร้าง บ้านพะเยา หมู่ที่ 3 ตำบลอายน่าโดย อำเภอเวียงสา จังหวัดน่าน
นายต้น วิงแสน	นายทวีศักดิ์ แสนชัยภูมิ	นางจันทรีเพ็ญ คำอุ่น	
นายช่างโยธาชำนาญงาน อบต. อายน่าโดย	ผู้อำนวยการกองช่าง อบต. อายน่าโดย	นายกองค์การบริหารส่วนตำบลอายน่าโดย	แผนที่ 3/6

โครงการ ขุดลอกเปิดทางน้ำและกักเก็บน้ำ ลำห้วยแม่สาคร
สถานที่ดำเนินการ บ้านพะเยา หมู่ที่ 3 ตำบลอ่าวนาโดย อำเภอเวียงสา จังหวัดน่าน




พื้นที่หน้าตัดเฉลี่ย 32.30 ตร.ม./ม.

รูปตัดตามขวาง
มาตราส่วน 1:100

ที่ 0+106 - 0+206

ชื่อแบบ		ตรวจแบบ		เห็นชอบ		อนุมัติ		องค์การบริหารส่วนตำบลอ่าวนาโดย	
นายเด่น วัจแสน		นายทวีศักดิ์ แสนชัยภูมิ		นายพนมกร อุบัติ		นางจันทรีพิชัย คำอุ้น		โครงการ ขุดลอกเปิดทางน้ำและกักเก็บน้ำ ลำห้วยแม่สาคร กว้างเฉลี่ย 20 เมตร ยาวรวม 415 เมตร ลึกเฉลี่ย 2 เมตร หรือมีปริมาณดินขุดรวมไม่น้อยกว่า 19,980 ลบ.ม.	
นายช่างโยธาชำนาญงาน อมต อ่าวนาโดย		ผู้ชำนาญการกองช่าง อมต อ่าวนาโดย		ปลัดองค์การบริหารส่วนตำบลอ่าวนาโดย		นายกองค์การบริหารส่วนตำบลอ่าวนาโดย		บ้านพะเยา หมู่ที่ 3 ตำบลอ่าวนาโดย อำเภอเวียงสา จังหวัดน่าน	
								แผ่นที่ 4/6	

โครงการ ขุดลอกเปิดทางน้ำและกักเก็บน้ำ ลำห้วยแม่สาคร
สถานที่ดำเนินการ บ้านพะเยา หมู่ที่ 3 ตำบลอ่าวนาโดย อำเภอเวียงสา จังหวัดน่าน



รายการประกอบแบบ

1. ผู้เสนอราคาต้องรับผิดชอบในการถอดแบบและคำนวณราคาของแบบประมาณค่าของ
2. ผู้รับจ้างทำการขุดลอกลำห้วย ตามแบบของกรมการชลประทาน ส่วนรายละเอียดไม่ได้
3. ดินที่ได้จากการขุดดินให้นำไปทิ้ง หรือใช้ถมแต่งเดิมพื้นที่ขุดหรือถมขุดลอกอ่างเก็บน้ำประโชชน์
4. ผู้รับจ้างต้องจัดทำหนังสือพร้อมทั้งเครื่องจักรทำงาน และช่างกำลังเดือนละ 1 คน หากโครงการแล้วเสร็จให้ทำการปรับแต่งทางน้ำให้เรียบร้อย
5. แนวรูปตัดกลางให้ใช้แนวรูปตัดกลางของหัวคันเป็นหลัก หรือให้เหมาะสมกับสภาพพื้นที่นั้น
6. ความยาว ความกว้าง ระดับและความลาดชันของการขุดลอกหรือการเปิดแปลงเดิมและเดิมไปจากแบบ ให้ที่ความเหมาะสมกับสภาพภูมิประเทศและประโชชน์ในการใช้งานทั้งสิ้นต้อง
7. ให้รับความเห็นชอบจากช่างผู้ควบคุมงานและคณะกรรมการชลประทานจังหวัด
8. คิดปริมาณทรายที่ไม่นำมาบรรจุได้ แล้วขอความยาวออกไป ให้ได้รับมาพร้อมกัน
9. หากเกิดปัญหาเกี่ยวกับกรก่อสร้างให้ผู้ใช้ในจุดที่ขึ้นของช่างผู้ควบคุมงานและคณะกรรมการชลประทานจังหวัด

พื้นที่หน้าตัดเฉลี่ย 34.90 ตร.ม./ม.

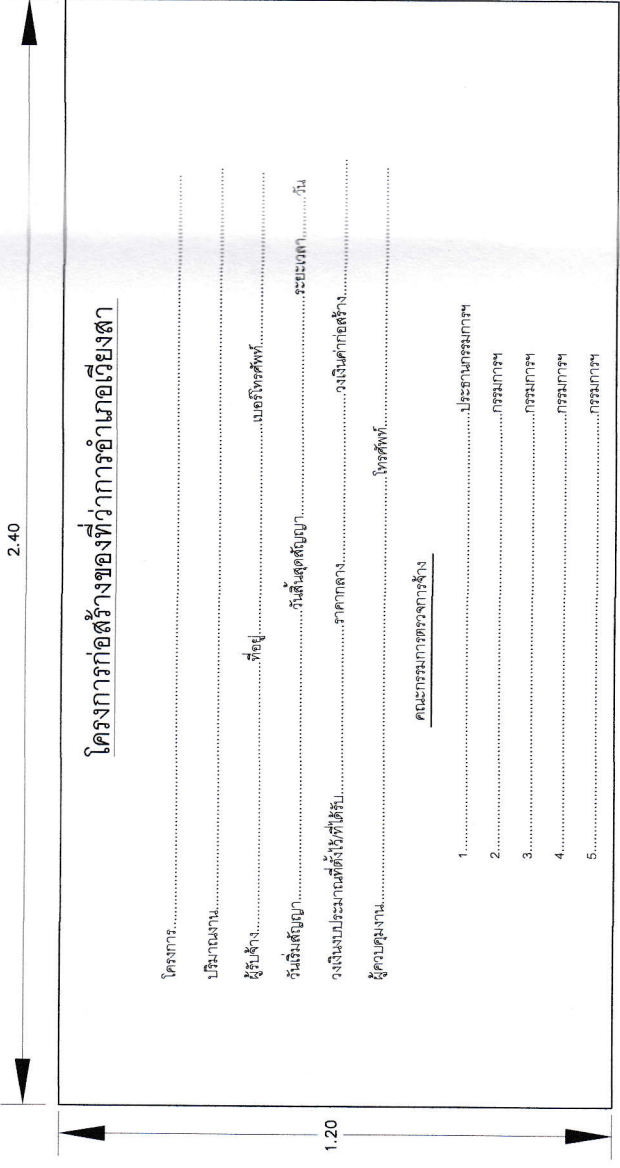
รูปตัดตามขวาง
มาตราส่วน 1:100

ที่ 0+206 - 0+421

เขียนแบบ	ตรวจแบบ	เห็นชอบ	อนุมัติ	แบบเลขที่ 242562	โครงการ ขุดลอกเปิดทางน้ำและกักเก็บน้ำ ลำห้วยแม่สาคร กว้างเฉลี่ย 20 เมตร ยาวรวม 415 เมตร ลึกเฉลี่ย 2 เมตร หรือมีปริมาณดินขุดรวมไม่น้อยกว่า 13,980 ลบ.ม.
นายต้น วัจน	นายศักดิ์ศักดิ์ วัฒนชัยภูมิ	นายพนมกร ตู้อัด	นางจันทร์ทิพย์ คำอุ่น	สถานที่ก่อสร้าง	บ้านพะเยา หมู่ที่ 3 ตำบลอ่าวนาโดย อำเภอเวียงสา จังหวัดน่าน
นายช่างโยธาชำนาญงาน อมต.อ่าวนาโดย	ผู้อำนวยการกองช่าง อมต.อ่าวนาโดย	ผู้ดำเนินการบริหารสวนตำบลอ่าวนาโดย	นายกองค์การบริหารส่วนตำบลอ่าวนาโดย	องค์การบริหารสวนตำบลอ่าวนาโดย	
					แผนที่ 5/6

โครงการ ขุดลอกเปิดทางน้ำและกักเก็บน้ำ ลำห้วยแม่สาคร
 สถานที่ดำเนินการ บ้านพะเยา หมู่ที่ 3 ตำบลอายน่าโดย อำเภอเวียงสา จังหวัดน่าน

แบบแปลนสำหรับโครงการของที่ว่าการอำเภอเวียงสา(วงรี)



แสดงข้อความป้าย	
มาตรฐาน	1 : 10

1. พื้นภายใน 1 ด้าน
2. ส่วนหนังสือขาว ขนาดครึ่งสี่เหลี่ยมตามความเหมาะสม มีความตามแบบที่กำกับแนบมา
3. แผ่นผ้าใบสี ขนาด กว้าง 1.20 เมตร ยาว 2.40 เมตร
4. จุดติดตั้งป้ายกำหนดความเหมาะสมให้สามารถมองเห็นได้ชัด

เขียนแบบ นายเด่น รุ่งแทน นายช่างโยธาชำนาญงาน อเขต.อายน่าโดย		เห็นชอบ นายพนมกร อู่มืด ปลัดองค์การบริหารส่วนตำบลอายน่าโดย		อนุมัติ นางจันทร์เพ็ญ คำอุ่น นายกองค์การบริหารส่วนตำบลอายน่าโดย	
นายช่างโยธาชำนาญงาน อเขต.อายน่าโดย		องค์การบริหารส่วนตำบลอายน่าโดย		6/6	