

ตารางแสดงวงเงินงบประมาณที่ได้รับจัดสรรและราคากลางในงานจ้างก่อสร้าง

๑. ชื่อโครงการ โครงการขุดสระน้ำเพื่อการเกษตร บ้านนาผา หมู่ที่ ๑ ตำบลอ่าวนาไลย์ อำเภอเวียงสา จังหวัดน่าน
หน่วยงานเจ้าของโครงการ องค์การบริหารส่วนตำบลอ่าวนาไลย์ อำเภอเวียงสา จังหวัดน่าน

๒. วงเงินงบประมาณที่ได้รับจัดสรร ตามที่ องค์การบริหารส่วนตำบลอ่าวนาไลย์ อำเภอเวียงสา จังหวัดน่าน ได้รับการอนุมัติให้ใช้เงินเหลือจ่าย โครงการเงินอุดหนุนเฉพาะกิจ ประจำปีงบประมาณ พ.ศ. ๒๕๖๒ ตามโครงการขุดสระน้ำเพื่อการเกษตร บ้านนาผา หมู่ที่ ๑ ตำบลอ่าวนาไลย์ อำเภอเวียงสา จังหวัดน่าน กว้างเฉลี่ย ๒๐ เมตร ยาว ๕๐ เมตร ลึกเฉลี่ย ๑.๕๐ - ๒.๕๐ เมตร ปริมาตรดินขุดไม่น้อยกว่า ๒,๕๐๐ ลูกบาศก์เมตร งบประมาณตั้งไว้ ๓๘๑,๐๐๐ บาท (สามแสนแปดหมื่นหนึ่งพันบาทถ้วน)

๓. ลักษณะงาน

- **โดยสังเขป** ตามที่ องค์การบริหารส่วนตำบลอ่าวนาไลย์ อำเภอเวียงสา จังหวัดน่าน ได้รับการอนุมัติให้ใช้เงินเหลือจ่าย โครงการเงินอุดหนุนเฉพาะกิจ ประจำปีงบประมาณ พ.ศ. ๒๕๖๒ ตามโครงการขุดสระน้ำเพื่อการเกษตร บ้านนาผา หมู่ที่ ๑ ตำบลอ่าวนาไลย์ อำเภอเวียงสา จังหวัดน่าน กว้างเฉลี่ย ๒๐ เมตร ยาว ๕๐ เมตร ลึกเฉลี่ย ๑.๕๐ - ๒.๕๐ เมตร ปริมาตรดินขุดไม่น้อยกว่า ๒,๕๐๐ ลูกบาศก์เมตร งบประมาณตั้งไว้ ๓๘๑,๐๐๐ บาท (สามแสนแปดหมื่นหนึ่งพันบาทถ้วน) ระยะเวลาการดำเนินการ ๖๐ วัน

๔. ราคากลางคำนวณ ณ วันที่ ๒๘ กุมภาพันธ์ ๒๕๖๒ เป็นเงิน ๓๘๑,๐๐๐ บาท (สามแสนแปดหมื่นหนึ่งพันบาทถ้วน)

๕. บัญชีประมาณราคากลาง

๕.๑	ปร.๔	จำนวน ๑	แผ่น
๕.๒	ปร.๕	จำนวน ๑	แผ่น
๕.๓	ปร.๖	จำนวน ๑	แผ่น
๕.๔	แบบแปลน	จำนวน ๑๒	แผ่น

๖. รายชื่อคณะกรรมการกำหนดราคากลาง

๖.๑	นายพนมกร คู่ผัด	ตำแหน่ง	ปลัดองค์การบริหารส่วนตำบลอ่าวนาไลย์
๖.๒	นายทวีศักดิ์ แม่นชัยภูมิ	ตำแหน่ง	ผู้อำนวยการกองช่าง
๖.๓	นางกัญญาณัฐ แตนนารินทร์	ตำแหน่ง	ผู้อำนวยการกองการศึกษา



ประกาศองค์การบริหารส่วนตำบลอ่าวนาไลย
เรื่อง โครงการขุดสระน้ำเพื่อการเกษตร บ้านนาผา หมู่ที่ ๑ ตำบลอ่าวนาไลย อำเภอเวียงสา จังหวัดน่าน

ตามที่องค์การบริหารส่วนตำบลอ่าวนาไลย จะดำเนินการ โครงการขุดสระน้ำเพื่อการเกษตร บ้านนาผา หมู่ที่ ๑ ตำบลอ่าวนาไลย อำเภอเวียงสา จังหวัดน่าน กว้างเฉลี่ย ๒๐ เมตร ยาว ๕๐ เมตร ลึกเฉลี่ย ๑.๕๐ - ๒.๕๐ เมตร ปริมาตรดินขุดไม่น้อยกว่า ๒,๕๐๐ ลูกบาศก์เมตร งบประมาณตั้งไว้ ๓๘๑,๐๐๐ บาท (สามแสนแปดหมื่นหนึ่งพันบาทถ้วน) ระยะเวลาการดำเนินการ ๖๐ วัน นั้น

อาศัยความตามมติคณะรัฐมนตรี เมื่อวันที่ ๑๓ มีนาคม ๒๕๕๕ กำหนดให้หน่วยงานบริหารราชการส่วนท้องถิ่น แต่งตั้งคณะกรรมการกำหนดราคากลางเพื่อทำหน้าที่พิจารณาราคาที่เหมาะสม และตามระเบียบกระทรวงมหาดไทยว่าด้วยการพัสดุของหน่วยการบริหารราชการส่วนท้องถิ่น พ.ศ. ๒๕๓๕ และแก้ไขเพิ่มเติม จนถึงปัจจุบัน และตามมติคณะรัฐมนตรี เมื่อวันที่ ๑๒ กุมภาพันธ์ ๒๕๕๖ และหนังสือสำนักงาน ป.ป.ช. ด่วนที่สุด ที่ ปช ๐๐๐๑.๒๖/ว๐๐๒๗ ลงวันที่ ๑๙ กันยายน ๒๕๕๖ เรื่อง การเปิดเผยข้อมูลรายละเอียดค่าใช้จ่ายเกี่ยวกับการจัดซื้อจัดจ้าง และการคำนวณราคากลาง นั้น

คณะกรรมการกำหนดราคากลาง ขอกำหนดราคากลาง โครงการขุดสระน้ำเพื่อการเกษตร บ้านนาผา หมู่ที่ ๑ ตำบลอ่าวนาไลย อำเภอเวียงสา จังหวัดน่าน กว้างเฉลี่ย ๒๐ เมตร ยาว ๕๐ เมตร ลึกเฉลี่ย ๑.๕๐ - ๒.๕๐ เมตร ปริมาตรดินขุดไม่น้อยกว่า ๒,๕๐๐ ลูกบาศก์เมตร งบประมาณตั้งไว้ ๓๘๑,๐๐๐ บาท (สามแสนแปดหมื่นหนึ่งพันบาทถ้วน) ระยะเวลาการดำเนินการ ๖๐ วัน

จึงประกาศให้ทราบโดยทั่วกัน

ประกาศ ณ วันที่ ๕ เดือน มีนาคม พ.ศ. ๒๕๖๒

(ลงชื่อ).....

(นางจันทร์เพ็ญ คำอุ่น)

นายกองค์การบริหารส่วนตำบลอ่าวนาไลย

แบบสรุปราคากลางงานก่อสร้างชลประทาน

ส่วนราชการ องค์การบริหารส่วนตำบลอายนาลัย อำเภอเวียงสา จังหวัดน่าน

โครงการ ขุดสระน้ำเพื่อการเกษตร

สถานที่ดำเนินการ บ้านนาผา ม. 1 ต. อายนาลัย อ. เวียงสา จ. น่าน

หน่วยงาน องค์การบริหารส่วนตำบลอายนาลัย กองช่าง

แบบ ปร.4 และ ปร.5 ที่แนบ มีจำนวน 2 หน้า

คำนวณราคากลาง เมื่อวันที่ 28 กุมภาพันธ์ 2562

ลำดับที่	รายการ	ค่าก่อสร้าง (บาท)	หมายเหตุ
1	ประเภทงานชลประทาน	381,000.00	
2	งานป้ายโครงการ	-	
สรุป	รวมค่าก่อสร้างทั้งโครงการ / งานชลประทาน	381,000.00	
	ราคากลาง	381,000	
ราคากลาง ตัวอักษร (สามแสนแปดหมื่นหนึ่งพันบาทถ้วน)			

หมายเหตุ ได้ถือเฉลี่ยค่าอำนาจการ ค่าความผันผวนไว้ในราคา กำไรและภาษีต่อหน่วยงานหลักข้างต้นแล้ว

ระยะเวลาก่อสร้าง 60 วัน

คณะกรรมการกำหนดราคากลาง

ลงชื่อ ประธานกรรมการฯ

(นายพนมกร คู่คัด)

ลงชื่อ กรรมการ

(นายวิศักดิ์ แม่นชัยภูมิ)

ลงชื่อ กรรมการ

(นางกัญญาณ์ท์ แदनนารินทร์)

แบบสรุปค่าก่อสร้างชลประทาน

ส่วนราชการ องค์การบริหารส่วนตำบลอ่าวนาโดย อำเภอเวียงสา จังหวัดน่าน

โครงการ ขุดสระน้ำเพื่อการเกษตร

สถานที่ดำเนินการ บ้านนาผา ม. 1 ต. อ่าวนาโดย อ. เวียงสา จ. น่าน

หน่วยงาน องค์การบริหารส่วนตำบลอ่าวนาโดย อำเภอเวียงสา จังหวัดน่าน

แบบ ปร.4 และ ปร.5 ที่แนบ มีจำนวน 2 หน้า

คำนวณราคาก่อสร้าง เมื่อวันที่ 28 กุมภาพันธ์ พ.ศ. 2562

ลำดับที่	รายการ	ต้นทุน (บาท)	Factor F	ค่าก่อสร้าง (บาท)	หมายเหตุ
1	ประเภทงานชลประทาน	287,527.86	1.3343	383,648.42	*เงินล่วงหน้าจ่าย = 15%
2	งานป้ายโครงการ		1	-	*ดอกเบี้ยเงินกู้ = 6% / ปี *เงินประกันผลงานหัก = 0% *ค่าภาษีมูลค่าเพิ่ม(VAT) = 7%
สรุป รวมค่าก่อสร้างเป็นเงิน				383,648.42	
คิดเป็นเงินประมาณ				381,000	
ตัวอักษร (สามแสนแปดหมื่นหนึ่งพันบาทถ้วน)					

หมายเหตุ ได้ถัวเฉลี่ยค่าอำนวยการ ค่าความผันผวน กำไรและภาษีไว้ในค่างานต่อหน่วยงานหลักข้างต้นแล้ว

ระยะเวลาก่อสร้าง 60 วัน

คณะกรรมการกำหนดราคากลาง

ลงชื่อ ประธานกรรมการฯ

(นายพนมกร ตูฬัด)

ลงชื่อ กรรมการ

(นายทวีศักดิ์ แม่นชัยภูมิ)

ลงชื่อ กรรมการ

(นางกัญญาณ์ท์ แคนนารินทร์)

รายการประมาณการ

ปร.4 แผ่นที่ 1/1

โครงการ ขุดสระน้ำเพื่อการเกษตร

พื้นที่ดำเนินการ บ้านนาผา หมู่ที่ 1 ต. อ่ายนาโดย อ. เวียงสา จ. น่าน

หน่วยงาน องค์การบริหารส่วนตำบลอ่ายนาโดย กงช่าง


แบบเลขที่ 29/2562 ประมาณการเลขที่ 29/2562


ประมาณการโดย 

นายเด่น วิงแสน นายช่างโยธา

วันที่ 28 กุมภาพันธ์ 2562

ที่	รายการ	จำนวน	หน่วย	ราคาวัสดุ - ค่าแรง - ต่อหน่วย			รวมเงิน (บาท)	หมายเหตุ
				วัสดุ	ค่าแรง	รวม		
1	งานตากถางและล้มต้นไม้	300	ตร.ม.	-	2.52	2.52	756.00	ราคาน้ำมันโซล่าปั้ม ปตท
2	งานวัสดุคัดเลือกลบอัดแน่น	680	ลบ.ม.	112.41	-	112.41	76,438.80	อ เมืองน่าน =27.00 --
3	งานขุดดินขนทิ้ง	2,500	ลบ.ม.	41.56	-	41.56	103,900.00	27.99 บ/ล
	ระยะไม่เกิน 1 กม					-	-	รถบรรทุก6ล้อ
4	งานวัสดุคัดเลือกลบคั่นสระ	624	ลบ.ม.	112.41	-	112.41	70,143.84	
	รวม คสล. ระบายน้ำล้น							
5	คอนกรีตโครงสร้าง	7.30	ลบ.ม.	1,533	436.00	1,969	14,373.70	ราคาไม่รวม vat7%
6	เหล็ก RB 9 SR 24	0.251	ตัน	19,665.42	4,100	23,765	5,965.12	ตามประกาศพาณิชย์
7	เหล็ก RB 6 SR 25	0.009	ตัน	20,388.79	4,100	24,489	220.40	จ น่านเดือน มค 2562
8	ลวดผูกเหล็ก	7	กก	65.00	-	65	455.00	
9	ไม้แบบ 25%	12.5	ตรม	690.00	-	690	8,625.00	
10	ค่าแรงงานไม้แบบ 100 %	50.00	ตรม	-	133	133	6,650.00	
11	รวมค่าวัสดุ + ค่าแรงงาน	-	-	-	-	-	287,527.86	
รวมค่างานต้นทุน				สองแสนแปดหมื่นเจ็ดพันห้าร้อยยี่สิบเจ็ดบาทแปดสิบกสตางค์				

ลงชื่อ..........ผู้ประมาณการ
(นายเด่น วิงแสน)



องค์การบริหารส่วนตำบลอ้ายนาไผ่

อำเภอเวียงสา จังหวัดน่าน

โครงการ ชุดสระน้ำเพื่อการเกษตร

ขนาดกว้างเฉลี่ย 20 เมตร ยาว 50 เมตร ลึกเฉลี่ย 1.5-2.50 เมตร

บ้านนาผา หมู่ที่ 1 ตำบลอ้ายนาไผ่ อำเภอเวียงสา จังหวัดน่าน

โครงการ ขุดสระน้ำเพื่อการเกษตร
ขนาดกว้างเฉลี่ย 20 เมตร ยาว 50 เมตร ลึกเฉลี่ย 1.5-2.50 เมตร
บ้านนาผา หมู่ที่ 1 ตำบลอ่าวนาโดย อำเภอเวียงสา จังหวัดน่าน

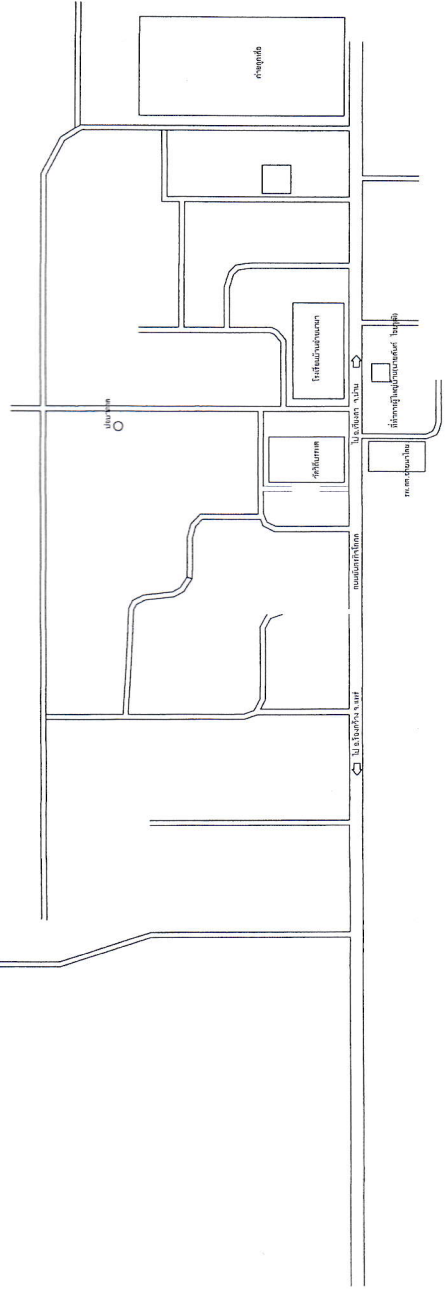
คำช่วยโฉมเงิน

บริเวณโครงการ

ที่พิกัด N 2051854
E 0678295

รายการประกอบแบบ

1. ผู้เสนอราคาต้องรับผิดชอบในการขุดแบบและคำนวณราคาขุดกลางเองจะนำราคาของทางราชการมาปรับต่อ
ความรับผิดชอบหรือเรียกก่อสร้างในภายหลังไม่ได้
 2. ผู้รับจ้างทำการขุดลอกแล้วจนขุดไปถึงจุดที่เป็นประโยชน์ต่อหมู่บ้าน
 3. ผู้รับจ้างทำการขุดลอกแล้วจนขุดต่อได้ให้ได้รับปริมาณความกว้างหรือยาวที่ขุดนั้นและเป็นประโยชน์ต่อทางราชการโดยปริมาณงานเท่าเดิม
- หมายเหตุ มีติดค้างมีหน่วยเป็นเมตร นอกเหนือจากที่ระบุเป็นอย่างอื่น

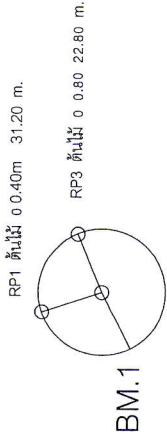


(Signature)
(นายรับทรัพย์ อินรัตน์)
สย. 9360

เจ้าของโครงการ องค์การบริหารส่วนตำบลอ่าวนาโดย แบบเลขที่ 12562 แผ่นที่ 2-12	โครงการ ขุดสระน้ำเพื่อการเกษตร ขนาดกว้างเฉลี่ย 20 เมตร ยาว 50 ม. ลึกเฉลี่ย 1.5-2.50 ม.	สถานที่ก่อสร้าง บ้านนาผา หมู่ที่ 1 ตำบลอ่าวนาโดย อ.เวียงสา จ.น่าน	เสนอ <i>(Signature)</i> นายदन จังแสน นายช่างโยธาชำนาญงาน	ตรวจ <i>(Signature)</i> นายทวีศักดิ์ แม่ชัยภูมิ ผู้อำนวยการกองช่าง	เห็นชอบ <i>(Signature)</i> นายพนมกร ตู๋ดี ปลัด อบต. อ่าวนาโดย	อนุมัติ <i>(Signature)</i> นางจันทิพย์ คำจูน นายก อบต. อ่าวนาโดย
---	--	--	---	---	--	---

Profile Line 1 sta 0+000 - 0+036 แนวตั้งอิสระ

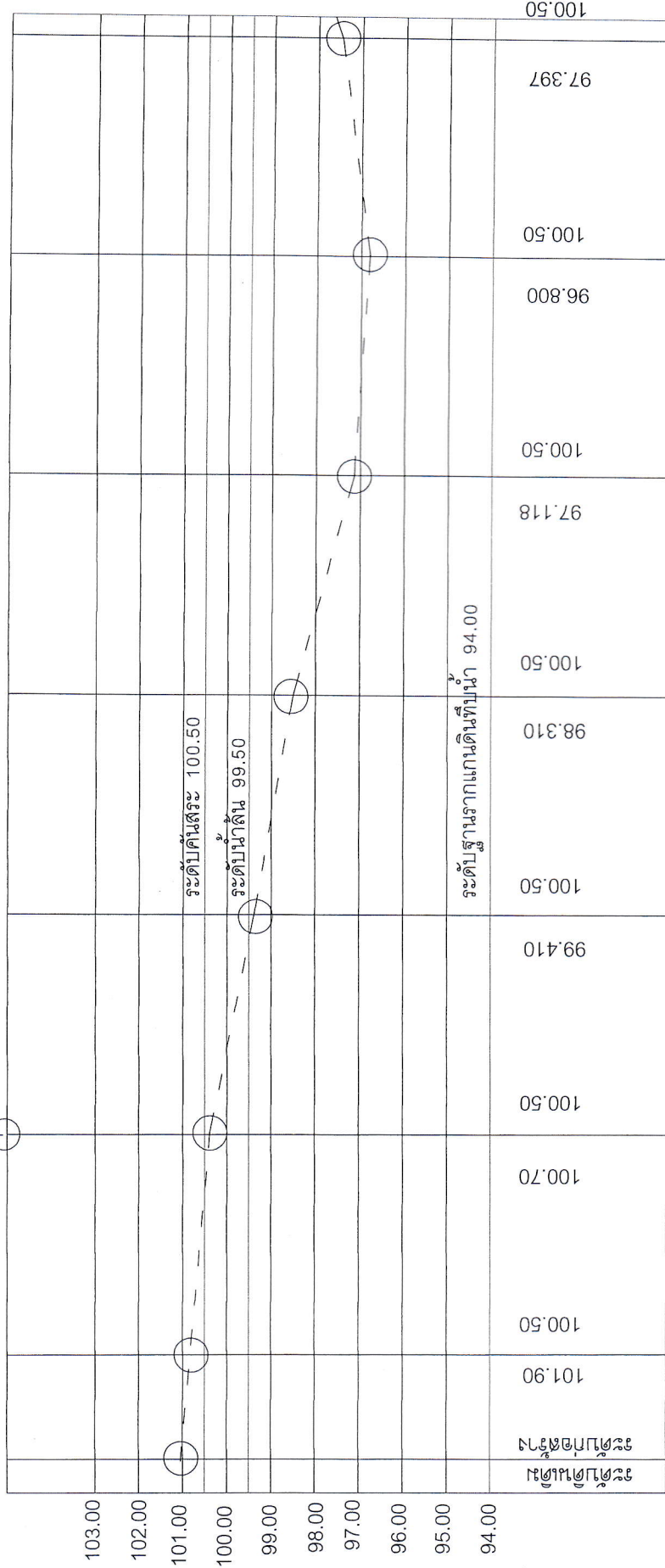
แนวตั้งอิสระ
CL LINE 1



BM.1 elev=100.00
sta 0+030 โคนตอไม้ 0.60m LT 4.45 m.

จุดเริ่มต้น คั่นสระ sta 0+000

Elev



sta 0+000 sta 0+004 sta 0+008 sta 0+012 sta 0+016 sta 0+020 sta 0+024

ท้องถิ่น

นายพนมกร คุ้มดี
ปลัด อบต. อ่าวนาไทย

อนุมัติ
นางจันทร์เพ็ญ คำอุ่น
นายก อบต. อ่าวนาไทย

เจ้าของโครงการ
องค์การบริหารส่วนตำบลอ่าวนาไทย
แบบเลขที่ /2562
แผ่นที่ 3 / 12

โครงการ ขุดสระน้ำที่ออกกรมชล
ขนาดกว้างเฉลี่ย 20 ม.ยาว 50 ม.
ลึกเฉลี่ย 1.5-2.50 ม.

สถานที่ก่อสร้าง
บ้านนาผา หมู่ที่ 1 ต.อ่าวนาไทย
อ.เวียงสา จ.น่าน

เสนอ
นายต้น วัฒน
นายช่างโยธาชำนาญงาน

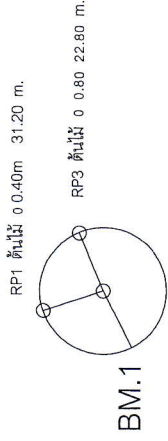
ตรวจ
นายศักดิ์ แสนชัยภูมิ
ผู้อำนวยการกองช่าง

เห็นชอบ

อนุมัติ

Profile Line 1 sta 0+000 - 0+036 แนวคันสวะ

แนวคันสวะ



BM.1 elev=100.00
sta 0+030 โคจรต้นไม้ ๐.60m LT 4.45 m.

BM.1

จุดเริ่มต้น คันสวะ sta 0+000

BM.1

CL LINE 1

103.00					
102.00					
101.00					
100.00					
99.00					
98.00					
97.00					
96.00					
95.00					
100.50	98.335	100.50	99.235	100.50	99.960
					100.50

sta 0+028

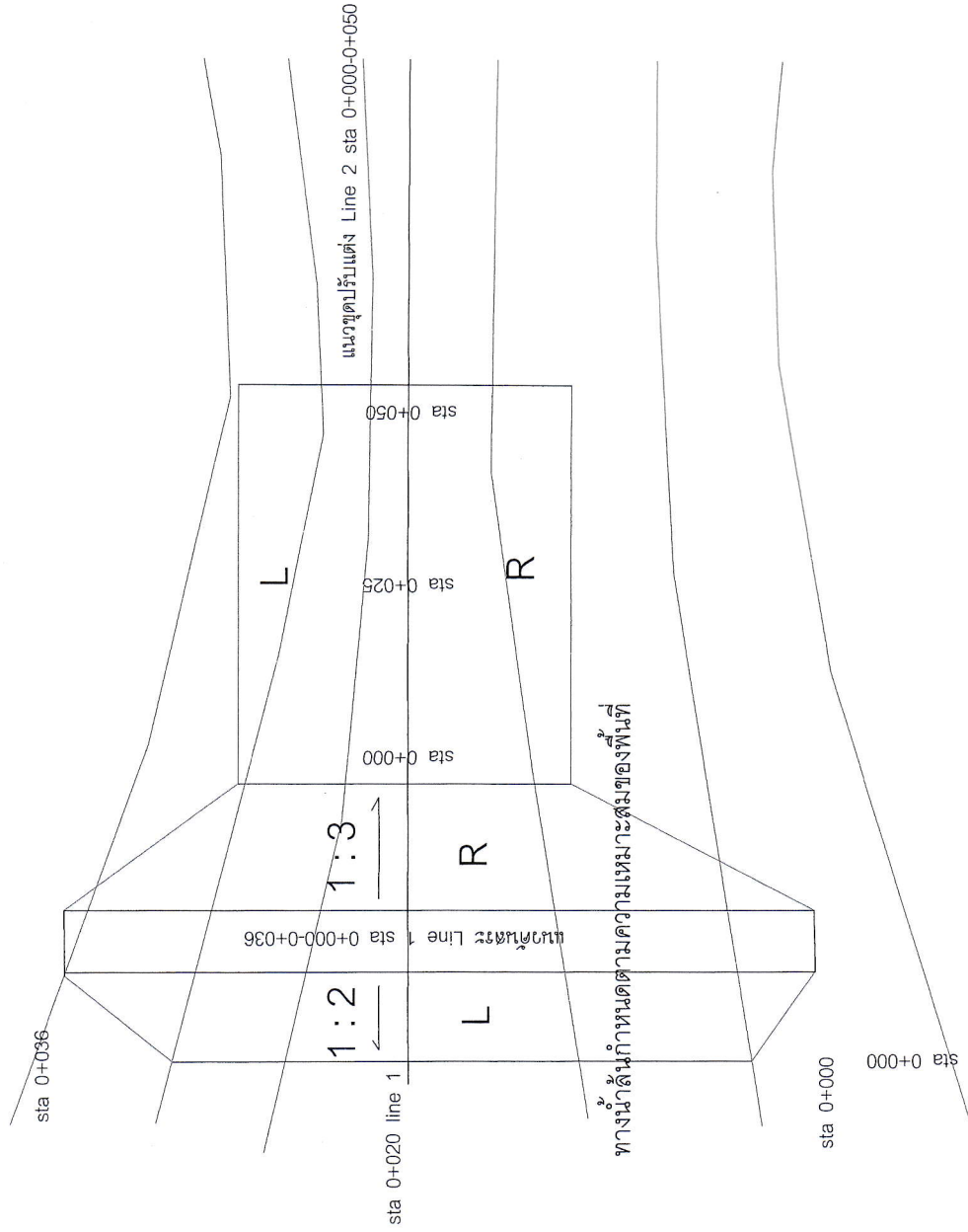
sta 0+032

sta 0+036

Am. Aub.
(นายเนรมิตร อินรัตน์)
สย. 9360

เจ้าของโครงการ องค์การบริหารส่วนตำบลบ้านด้าย แบบเลขที่ /2562 แผ่นที่ 4/12	โครงการ ขุดสระน้ำเพื่อการเกษตร ขนาดกว้างเฉลี่ย 20 ม.ยาว 50 ม. ลึกเฉลี่ย 1.5-2.50 ม.	สถานที่ก่อสร้าง บ้านนาผา หมู่ที่ 1 ตำบลบ้านด้าย อ.เวียงสา จ.น่าน	เสนอ <i>[Signature]</i> นายเด่น ภิรมเสน นายช่างโยธาชำนาญงาน	ตรวจ <i>[Signature]</i> นายทวีศักดิ์ แมนชัยภูมิ ผู้อำนวยการกองช่าง	เห็นชอบ <i>[Signature]</i> นายพนมกร ตู่มืด ปลัด อบต. บ้านด้าย	อนุมัติ <i>[Signature]</i> นางจันทร์เพ็ญ คำสุข นายก อบต. บ้านด้าย
--	---	--	--	---	--	--





แปลนรูปตามยาว
NOT TO SCALE

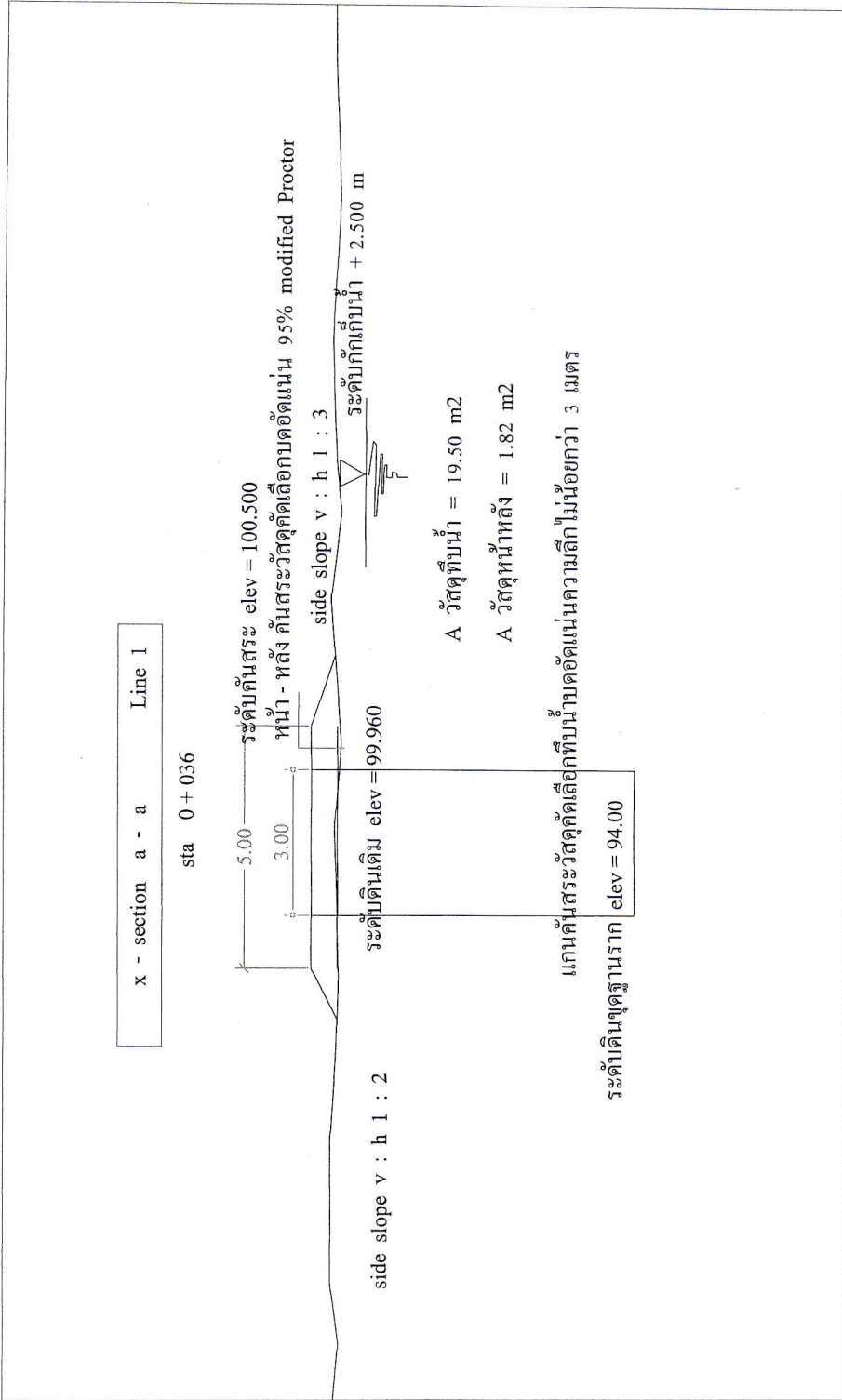


ทางนี้ดำเนินการตามความเหมาะสมของพื้นที่

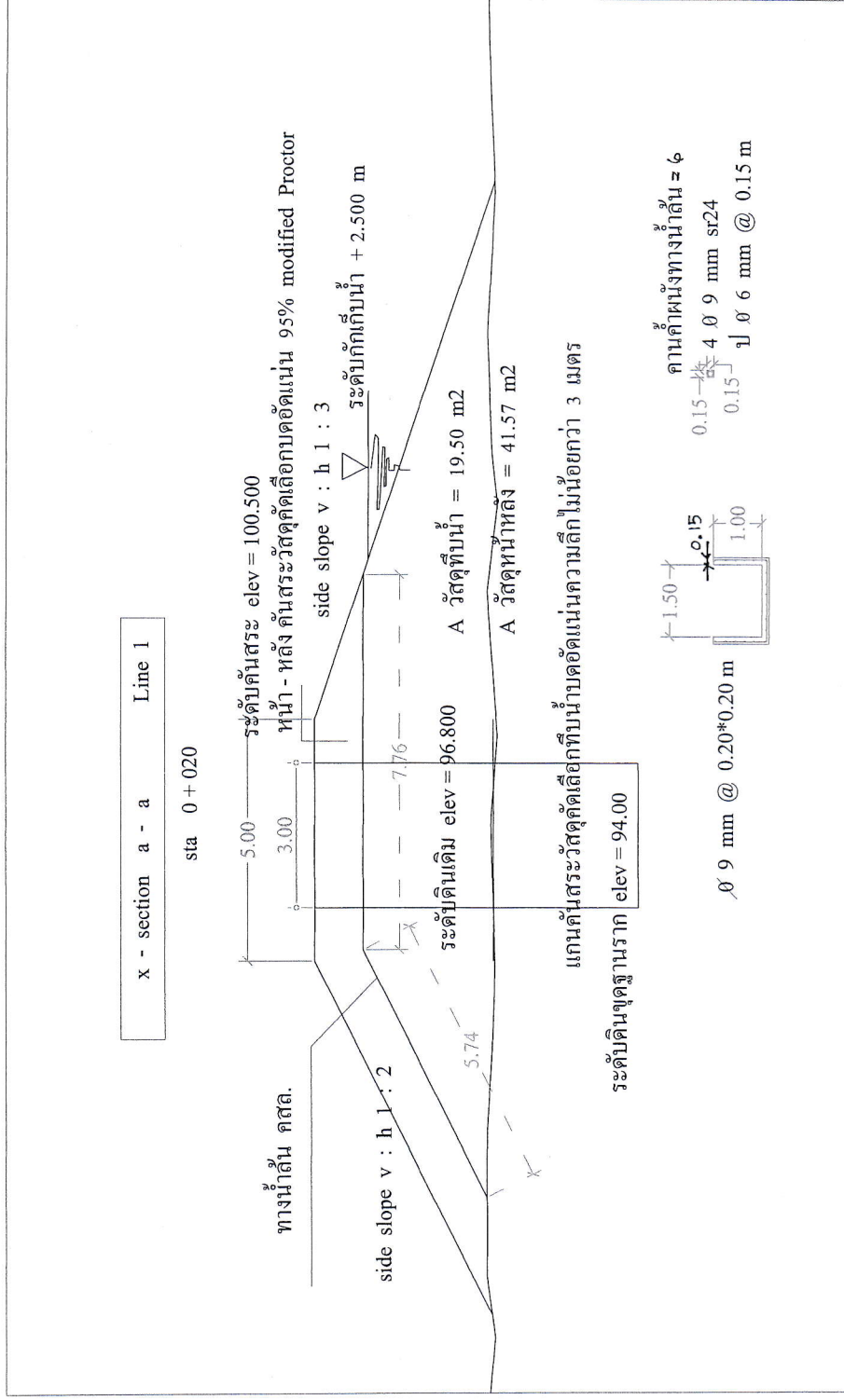
เจ้าของโครงการ องค์การบริหารส่วนตำบลชานนาโดย แบบเลขที่ /2562 แผนที่ 5 / 12	โครงการ ขุดสระน้ำเพื่อกรมเกษตร ขนาดกว้างเฉลี่ย 20 เมตรยาว 50 ม. ลึกเฉลี่ย 1.5-2.50 ม.	สถานที่ก่อสร้าง บ้านนา หมู่ที่ 1 ต.ชานนาโดย อ.เชียงดา จ.น่าน	เสนอ นายตน รุ่งแสน นายช่างโยธาชำนาญงาน	ตรวจ นายศักดิ์ศักดิ์ แมนชัยภูมิ ผู้อำนวยการกองช่าง	เห็นชอบ นายพนเมกร คู่มืด ปลัด อบต. ชานนาโดย	อนุมัติ นางจันทร์เพ็ญ คำอุ่น นายก อบต. ชานนาโดย
---	---	---	--	--	---	---

Am-ang
(นายบริพัตร อินทร์)
สย. 9360

เจ้าของโครงการ องค์การบริหารส่วนตำบลอายน่าโดย แบบเลขที่ /2562 แผนที่ 6 / 12	โครงการ ขุดสระน้ำเพื่อการเกษตร ขนาดกว้างเฉลี่ย 20 ม.ยาว 50 ม. ลึกเฉลี่ย 1.5-2.50 ม.	สถานที่ก่อสร้าง บ้านนาผา หมู่ที่ 1 ต.อายน่าโดย อ.เวียงสา จ.น่าน	เสนอ  นายต้น รุ่งแสน นายช่างโยธาชำนาญงาน	ตรวจ  นายพีรศักดิ์ แสนชัยภูมิ ผู้อำนวยการกองช่าง	เห็นชอบ  นายพนมกร ตู่นัด ปลัด อบต. อายน่าโดย	อนุมัติ  นางจันทร์เพ็ญ คำสุน นายก อบต. อายน่าโดย
--	---	--	--	--	--	--

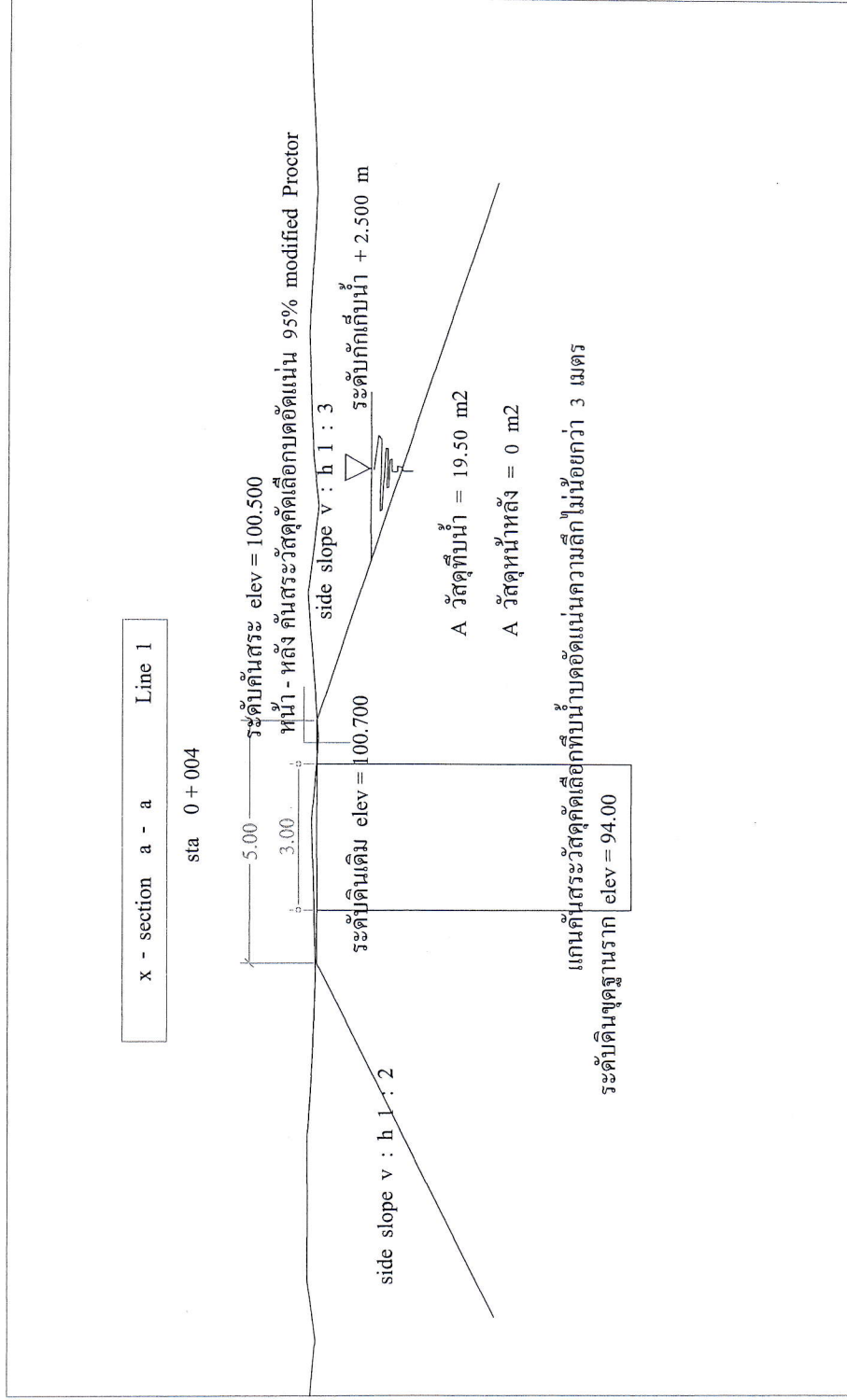



(นายเงินพร อินรัตน์)
สย. 9360



Prasert
 (นายบรรณรินทร์ อินรัตน์)
 สย. 9360

เจ้าของโครงการ องค์การบริหารส่วนตำบลชานนาโดย แบบเลขที่ /2562 แผนที่ 71 12	โครงการ ขุดสระน้ำเพื่อการเกษตร ขนาดกว้างเฉลี่ย 20 ม.ยาว 50 ม. ลึกเฉลี่ย 1.5-2.50 ม.	สถานที่ก่อสร้าง บ้านนา หมู่ที่ 1 ตำบลชานนาโดย อ.เวียงสา จ.น่าน	เสนอ นายต้น ใจแทน นายช่างโยธาชำนาญงาน	ตรวจ นายทวีศักดิ์ แสนชัยภูมิ ผู้อำนวยการกองช่าง	เห็นชอบ นายพนมกร ตู๊ตัด ปลัด อบต. ชานนาโดย	อนุมัติ นางจันทรีเพ็ญ คำอุ่ม นายก อบต. ชานนาโดย
--	---	---	---	---	--	---



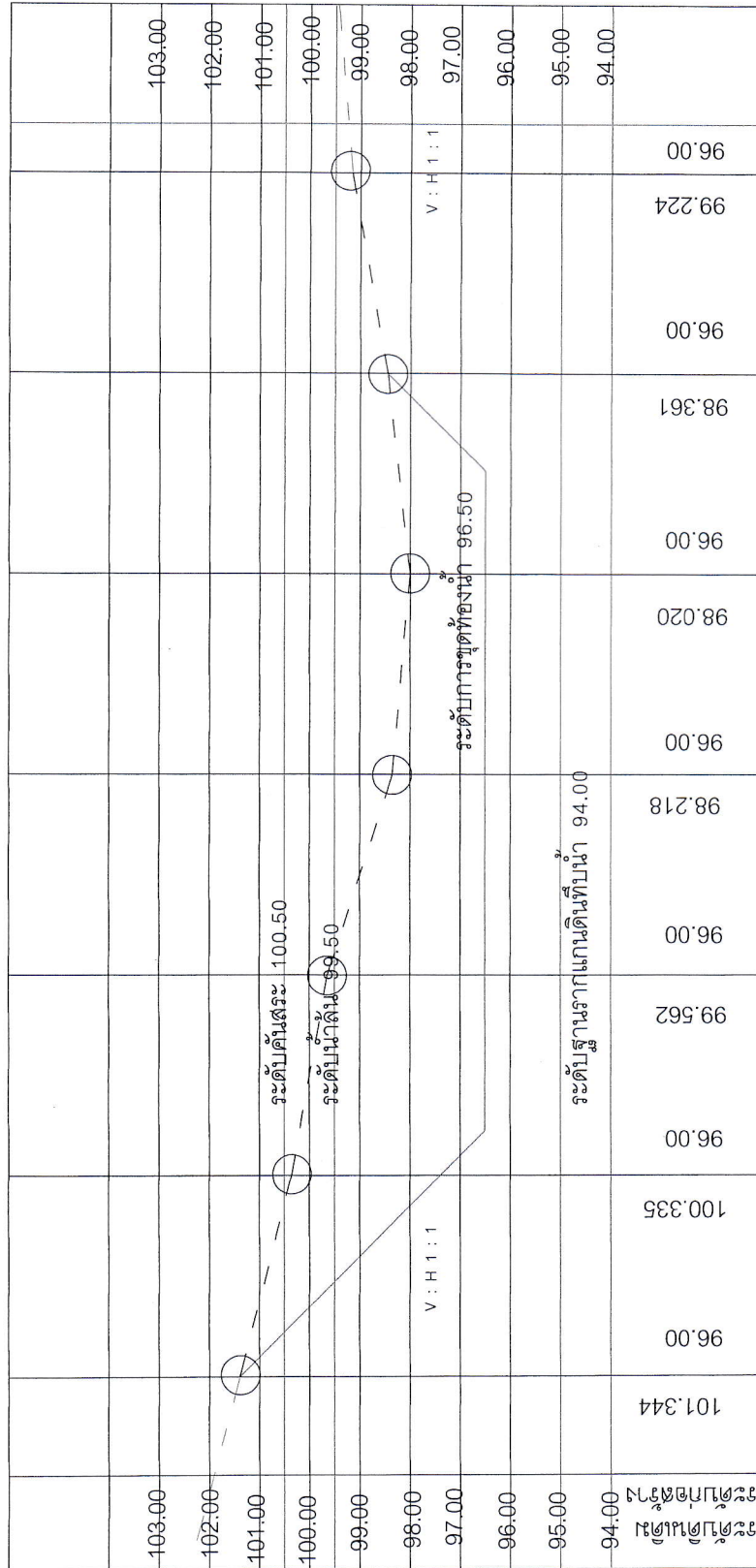
Amorn
(นายรินทร์ อินรัตน์)
ศย. 9360

เจ้าของโครงการ	องค์การบริหารส่วนตำบลชานาโดย
แบบเลขที่	/2562
แผนที่	8 / 12
โครงการ	ขุดสระน้ำเพื่อการเกษตร
ขนาดกว้างเฉลี่ย	20 ม. ยาว 50 ม.
ลึกเฉลี่ย	1.5-2.50 ม.
สถานที่ก่อสร้าง	บ้านนา หมู่ที่ 1 ต.ชานาโดย อ.เวียงสา จ.น่าน
เสนอ	<i>of</i> นายเด่น วิเศษ นายช่างโยธาชำนาญงาน
ตรวจ	<i>SA</i> นายทศศักดิ์ แผงชัยภูมิ ผู้อำนวยการกองช่าง
เห็นชอบ	<i>SA</i> นายพนมกร ตูผัด ปลัด อบต. ชานาโดย
อนุมัติ	<i>SA</i> นางจันทร์เพ็ญ คำอุ่น นายก อบต. ชานาโดย

x - section ata 0+000

area cut = 40.00 m²

Elev



sta 0+000 sta 0+004 sta 0+008 sta 0+012 sta 0+016 sta 0+020 sta 0+024

ท้องล้าท้าย

Among
 (นายบรรณิทธิ์ อินรัตน์)
 สย. 9360

เจ้าของโครงการ
 องค์การบริหารส่วนตำบลช้านาโดย
 แบบเลขที่ 2562
 แผนที่ 9 / 12

โครงการ ขุดถนนเพื่อการเกษตร
 ขนาดกว้างเฉลี่ย 20 ม.ยาว 50 ม.
 ลึกเฉลี่ย 1.5-2.50 ม.

สถานที่ก่อสร้าง
 บ้านนาผา หมู่ที่ 1 ต.ช้านาโดย
 อ.เชียงสา
 จ.น่าน

เสนอ
 นายเด่น วงศ์เด่น
 นายช่างโยธาชำนาญงาน

ตรวจ
 นายทศศักดิ์ แมนชัยภูมิ
 ผู้อำนวยการกองช่าง

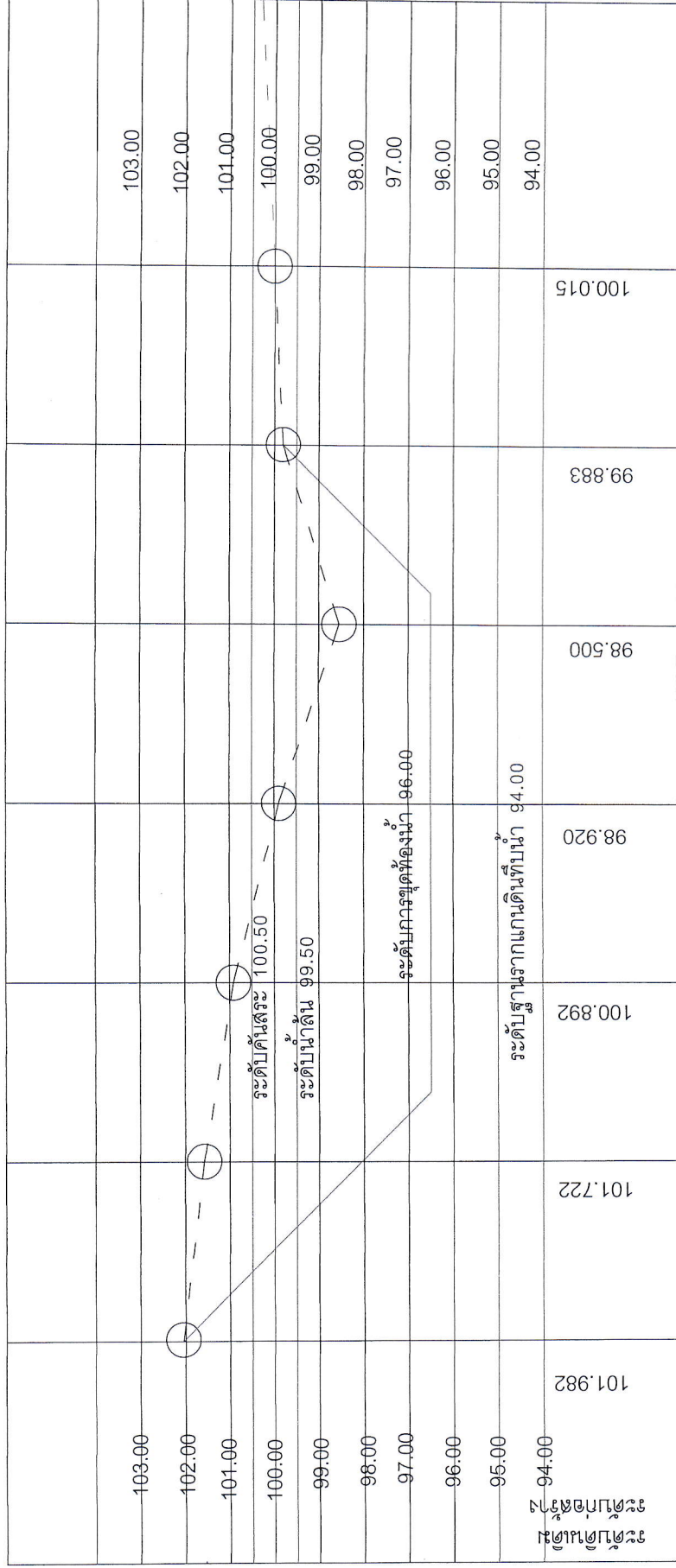
เห็นชอบ
 นายพนมกร สุภัค
 ปลัด อบต. ช้านาโดย

อนุมัติ
 นางจันทร์ทิพย์ คำอุ่น
 นายก อบต. ช้านาโดย

x - section ata 0+025

area cut = 55.00 m²

Elev



sta 0+000 sta 0+004 sta 0+008 sta 0+012 sta 0+016 sta 0+020 sta 0+024

ท้องล้าท้าย

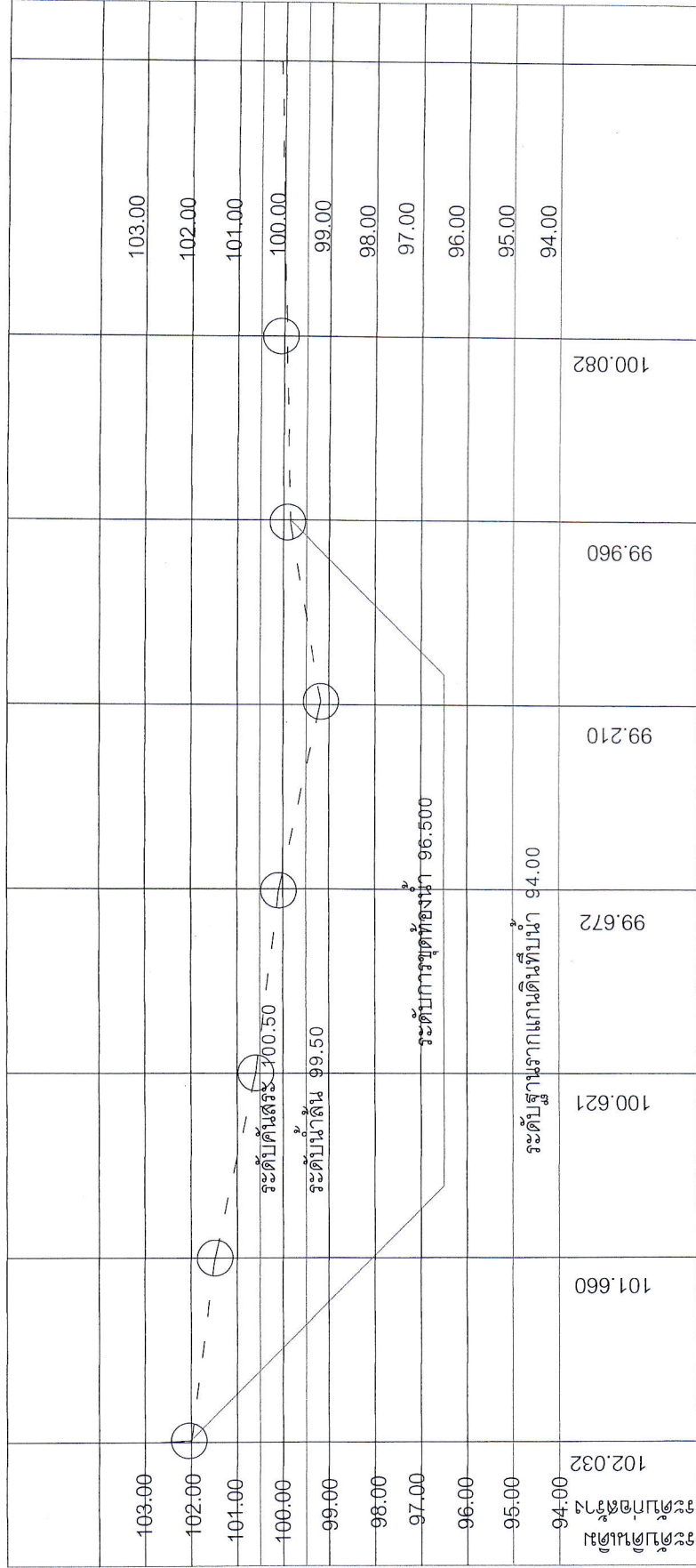
Am out
 (นายบรรณิทธิ์ อิมรัตน์)
 สย. 9360

เจ้าของโครงการ องค์การบริหารส่วนตำบลอายน่าโดย แบบเลขที่ /2562 แผ่นที่ 10 / 12	โครงการ ขุดสระน้ำเพื่อการเกษตร ขนาดกว้างเฉลี่ย 20 เมตร ยาว 50 ม. ลึกเฉลี่ย 1.5-2.50 ม.	สถานที่ก่อสร้าง บ้านนาผา หมู่ที่ 1 ตำบลอายน่าโดย อ.เวียงสา จ.น่าน	เติมนอ นายเด่น วัจนแสน นายช่างโยธาชำนาญงาน	ตรวจ นายทวีศักดิ์ แหมงชัยภูมิ ผู้อำนวยการกองช่าง	เห็นชอบ นายพนมกร คู่มือ ปลัด อบต. อายน่าโดย	อนุมัติ นางจันทร์เพ็ญ คำอ่อน นายก อบต. อายน่าโดย
--	--	--	--	--	---	--

x - section ata 0+050

area cut = 56.00 m²

Elev



ท้องล้าท้าย

[Signature]
 (นายธนรินทร์ อินรัตน์)
 สย. 9360

เจ้าของโครงการ
 องค์การบริหารส่วนตำบลอ่าวน้อย
 แบบเลขที่ /2562
 แผนที่ 11 / 12

โครงการ ขุดสระน้ำเพื่อการเกษตร
 ขนาดกว้างเฉลี่ย 20 ม.ยาว 50 ม.
 ลึกเฉลี่ย 1.5-2.50 ม.

สถานที่ก่อสร้าง
 บ้านนาผา หมู่ที่ 1 ต.อ่าวน้อย
 อ.เวียงสา
 จ.น่าน

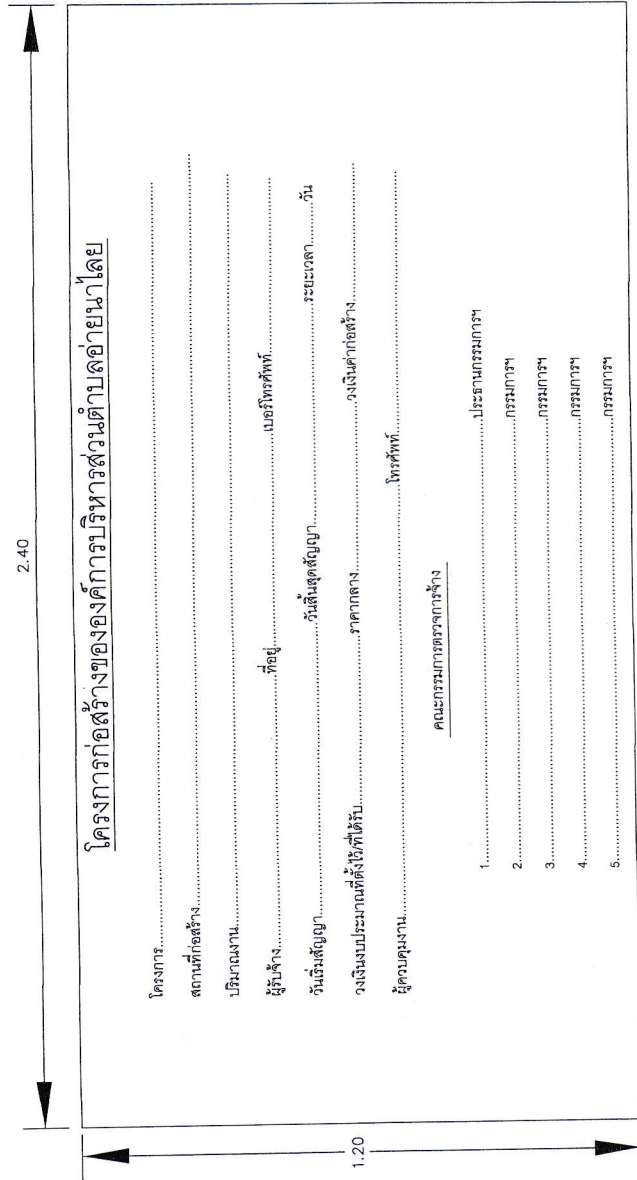
เสนอ
[Signature]
 นายเด่น วัจน
 นายช่างโยธาชำนาญงาน

ตรวจ
[Signature]
 นายทศศักดิ์ แสนชัยภูมิ
 ผู้อำนวยการกองช่าง

เห็นชอบ
[Signature]
 นายพนมกร ตูมดี
 ปลัด อบต. อ่าวน้อย

อนุมัติ
[Signature]
 นางจันทร์เพ็ญ คำอุ่น
 นาย อบต. อ่าวน้อย





แบบแปลนโครงการมาตรฐานสำหรับโครงการขององค์การบริหารส่วนตำบล



แสดงข้อความป้าย	
มาตรฐาน	1 : 10

- พื้นที่ก่อสร้าง
- ตัวหนังสือสีเทา ขนาดตัวหนังสือกำหนดตามความเหมาะสม ข้อความตามแบบที่กำหนดข้างบน
- แบบแปลน ขนาด กว้าง 1.20 เมตร , ยาว 2.40 เมตร ติดแม่ไม้อัดขนาดหนา 5 มม.
- จุดติดตั้งป้ายกำหนดตามความเหมาะสมให้สามารถมองเห็นได้ชัดเจน


 (นายอนันท์ อินรัตน์)
 สย. 9360

เจ้าของโครงการ	องค์การบริหารส่วนตำบลอำเภอ...
แบบเลขที่	2562
แผ่นที่	12/12
โครงการ	จุดตรวจน้ำเพื่อการเกษตร
ขนาดกว้างเฉลี่ย	20 ม. ยาว 50 ม.
ลึกเฉลี่ย	1.5-2.50 ม.
สถานที่ก่อสร้าง	
บ้านเลขที่	หมู่ที่ 1 ต.อำเภอ...
อ.เมือง	จ.น่าน
เสนอ	
	นายต้น วังแสน
	นายช่างโยธาชำนาญงาน
ตรวจ	
	นายศักดิ์ดี แม่ชัยภูมิ
	ผู้อำนวยการกองช่าง
เห็นชอบ	
	นายพนมกร ตูผัด
	ปลัด อบต. อำเภอ...
อนุมัติ	
	นางจันทร์ทิพย์ คำอุ่น
	นายก อบต. อำเภอ...