

ตารางแสดงวงเงินงบประมาณที่ได้รับจัดสรรและราคากลางในงานจ้างก่อสร้าง

๑. ชื่อโครงการ โครงการซ่อมแซมถนนลูกรังเข้าพื้นที่การเกษตร

หน่วยงานเจ้าของโครงการ กองช่าง อบต.อ่าวนาไผ่ อำเภอเวียงสา จังหวัดน่าน

๒. วงเงินงบประมาณที่ได้รับจัดสรร ตามที่องค์การบริหารส่วนตำบลอ่าวนาไผ่ ได้รับจัดสรรงบประมาณ ตามข้อบัญญัติงบประมาณรายจ่ายประจำปี พ.ศ. ๒๕๖๑ หน่วยงานกองช่าง แผนงานเคหะและชุมชน งบดำเนินการหมวดค่าใช้สอย ประเภทค่าบำรุงรักษาและซ่อมแซม โครงการซ่อมแซมถนนลูกรังเข้าพื้นที่การเกษตร สถานที่ดำเนินการ บ้านนาผา หมู่ ๑ , บ้านพะเยา หมู่ ๓ , บ้านใหม่เจริญราษฎร์ หมู่ ๔ , บ้านฝั่งหมื่น หมู่ ๖ , บ้านปางมอญ หมู่ ๗ , บ้านชมพู หมู่ ๘ และบ้านห้วยน้ำอุ่น หมู่ ๑๑ งบประมาณตั้งไว้ ๙๙๒,๐๐๐ บาท (เก้าแสนเก้าหมื่นสองพันบาทถ้วน)

๓. ลักษณะงาน

- **โดยสังเขป** โครงการซ่อมแซมถนนลูกรังเข้าพื้นที่การเกษตร สถานที่ดำเนินการ บ้าน นาผา หมู่ ๑ , บ้านพะเยา หมู่ ๓ , บ้านใหม่เจริญราษฎร์ หมู่ ๔ , บ้านฝั่งหมื่น หมู่ ๖ , บ้านปางมอญ หมู่ ๗ , บ้านชมพู หมู่ ๘ และบ้านห้วยน้ำอุ่น หมู่ ๑๑ รายละเอียดตามแบบและประมาณการขององค์การบริหารส่วนตำบลอ่าวนาไผ่ ราคากลางเป็นเงิน ๑๗๕,๐๐๐ บาท (หนึ่งแสนเจ็ดหมื่นห้าพันบาทถ้วน) ระยะเวลาการดำเนินการ ๖๐ วัน

๔. ราคากลางคำนวณ ณ วันที่ ๑๗ กรกฎาคม ๒๕๖๑ เป็นเงิน ๑๗๕,๐๐๐ บาท (หนึ่งแสนเจ็ดหมื่นห้าพันบาทถ้วน)

๕. บัญชีประมาณราคากลาง

๕.๑ ปร.๔	จำนวน ๒ แผ่น
๕.๒ ปร.๕	จำนวน ๒ แผ่น
๕.๓ ปร.๖	จำนวน ๒ แผ่น
๕.๔ แบบแปลน	จำนวน ๑๐ แผ่น

๖. รายชื่อคณะกรรมการกำหนดราคากลาง

๖.๑ นายพนมกร คู่ผัด	ตำแหน่ง ปลัดองค์การบริหารส่วนตำบลอ่าวนาไผ่
๖.๒ นายทวีศักดิ์ แม่นชัยภูมิ	ตำแหน่ง ผู้อำนวยการกองช่าง
๖.๓ นางกัญญาณัท แदनนารินทร์	ตำแหน่ง ผู้อำนวยการกองการศึกษา



ประกาศองค์การบริหารส่วนตำบลอ่าวนาไลย
เรื่อง ราคาากลางโครงการซ่อมแซมถนนลูกรังเข้าพื้นที่การเกษตร

ตามที่องค์การบริหารส่วนตำบลอ่าวนาไลย จะดำเนินการโครงการซ่อมแซมถนนลูกรังเข้าพื้นที่การเกษตร สถานที่ดำเนินการ บ้านนาผา หมู่ ๑ , บ้านพะเยา หมู่ ๓ , บ้านใหม่เจริญราษฎร์ หมู่ ๔ , บ้านฝิ่งหมื่น หมู่ ๖ , บ้านปางมอญ หมู่ ๗ , บ้านชมพู หมู่ ๘ และบ้านห้วยน้ำอุ่น หมู่ ๑๑ รายละเอียดตามแบบและประมาณการขององค์การบริหารส่วนตำบลอ่าวนาไลย ราคากลางเป็นเงิน ๑๗๕,๐๐๐ บาท (หนึ่งแสนเจ็ดหมื่นห้าพันบาทถ้วน) ระยะเวลาการดำเนินการ ๖๐ วันนั้น

อาศัยความตามมติคณะรัฐมนตรีเมื่อวันที่ ๑๓ มีนาคม ๒๕๕๕ กำหนดให้หน่วยงานบริหารราชการส่วนท้องถิ่นแต่งตั้งคณะกรรมการกำหนดราคากลางเพื่อทำหน้าที่พิจารณาราคาที่เหมาะสมและตามระเบียบกระทรวงมหาดไทยว่าด้วยการพัสดุของหน่วยการบริหารราชการส่วนท้องถิ่น พ.ศ. ๒๕๓๕ และแก้ไขเพิ่มเติมจนถึงปัจจุบันและตามมติคณะรัฐมนตรี เมื่อวันที่ ๑๒ กุมภาพันธ์ ๒๕๕๖ และหนังสือสำนักงาน ป.ป.ช. ด่วนที่สุดที่ ปช ๐๐๐๑.๒๖/ว๐๐๒๗ ลงวันที่ ๑๙ กันยายน ๒๕๕๖ เรื่อง การเปิดเผยข้อมูลรายละเอียดค่าใช้จ่ายเกี่ยวกับการจัดซื้อจัดจ้าง และการคำนวณราคากลางนั้น

คณะกรรมการกำหนดราคากลาง ขอกำหนดราคากลางโครงการซ่อมแซมถนนลูกรังเข้าพื้นที่การเกษตร สถานที่ดำเนินการ บ้านนาผา หมู่ ๑ , บ้านพะเยา หมู่ ๓ , บ้านใหม่เจริญราษฎร์ หมู่ ๔ , บ้านฝิ่งหมื่น หมู่ ๖ , บ้านปางมอญ หมู่ ๗ , บ้านชมพู หมู่ ๘ และบ้านห้วยน้ำอุ่น หมู่ ๑๑ ตำบลอ่าวนาไลย อำเภอเวียงสา จังหวัดน่านรายละเอียดตามแบบและประมาณการขององค์การบริหารส่วนตำบลอ่าวนาไลย ราคากลางเป็นเงิน ๑๗๕,๐๐๐ บาท (หนึ่งแสนเจ็ดหมื่นห้าพันบาทถ้วน) ระยะเวลาการดำเนินการ ๖๐ วัน

จึงประกาศให้ทราบโดยทั่วกัน

ประกาศ ณ วันที่ ๑๘ เดือน กรกฎาคม พ.ศ. ๒๕๖๑

(ลงชื่อ).....

(นางจันทร์เพ็ญ คำอุ่น)

นายกองค์การบริหารส่วนตำบลอ่าวนาไลย

แบบสรุปราคากลางงานก่อสร้าง

แบบ ปร.6

โครงการ ซ่อมแซมถนนลูกรัง เข้าพื้นที่การเกษตรกรรม

สถานที่ดำเนินการ บ้านนาผา หมู่ 1, บ้านพะเยา หมู่ 3, บ้านใหม่เจริญราษฎร์ หมู่ 4, บ้านฝั่งหมิ่น หมู่ 6, บ้านปางมอญ หมู่ 7, บ้านชมพู หมู่ 8, บ้านห้วยน้ำอุ่น หมู่ 11 ตำบลย้ายนาโดย อำเภอเวียงสา จังหวัดน่าน

หน่วยงาน องค์การบริหารส่วนตำบลย้ายนาโดย กงช่าง

แบบ ปร.4 และ ปร.5 ที่แนบ มีจำนวน 2 หน้า

คำนวณราคากลางเมื่อวันที่ 16 กรกฎาคม 2561


ลำดับที่	รายการ	ค่าก่อสร้าง (บาท)	หมายเหตุ
1	ประเภทงานทาง	175,000.00	
สรุป	รวมค่าก่อสร้างเป็นเงิน	175,000.00	
	คิดเป็นเงินงบประมาณ	175,000.00	

(หนึ่งแสนเจ็ดหมื่นห้าพันบาทถ้วน)

หมายเหตุ ได้ถัวเฉลี่ยค่าอำนาจการ ค่าความผันผวนไว้ในราคา กำไรและภาษีต่อหน่วยงานหลักข้างต้นแล้ว


ระยะเวลาก่อสร้าง 60 วัน

คณะกรรมการกำหนดราคากลาง

(ลงชื่อ)..........ประธานกรรมการ


(นายพนมกร ดูผัด)

ปลัดองค์การบริหารส่วนตำบลย้ายนาโดย

(ลงชื่อ)..........กรรมการ

(นายทวิศักดิ์ แมนชัยภูมิ)

ผู้อำนวยการกองช่าง

(ลงชื่อ)..........กรรมการ

(นางกัญญาณัฏ์ แदनนารินทร์)

ผู้อำนวยการกองการศึกษาฯ

แบบสรุปค่าก่อสร้าง

แบบ ปร.5

ส่วนราชการ องค์การบริหารส่วนตำบลอ่าวนาไลย์ อำเภอเวียงสา จังหวัดน่าน

โครงการ ซ่อมแซมถนนลูกรัง เข้าพื้นที่การเกษตรกรรม

สถานที่ดำเนินการ บ้านนาผา หมู่ 1, บ้านพะเยา หมู่ 3, บ้านใหม่เจริญราษฎร์ หมู่ 4, บ้านฝั่งหมิ่น หมู่ 6, บ้านปางมอญ หมู่ 7, บ้านชมพู หมู่ 8, บ้านห้วยน้ำอุ่น หมู่ 11 ตำบลอ่าวนาไลย์ อำเภอเวียงสา จังหวัดน่าน

แบบ ปร.4 ที่แนบ มีจำนวน 1 หน้า

คำนวณราคากลางเมื่อวันที่ 16 กรกฎาคม 2561

ลำดับที่	รายการ	ต้นทุน (บาท)	Factor	ค่าก่อสร้าง (บาท)	หมายเหตุ
1	ประเภทงานทาง	128,906.00	1.3592	175,209.03	*เงินล่วงหน้าจ่าย = 15% *ดอกเบี้ยเงินกู้ = 6% ปี *เงินประกันผลงานหัก = 0% *ค่าภาษีมูลค่าเพิ่ม(VAT) = 7%
สรุป	รวมค่าก่อสร้างเป็นเงิน			175,209.03	
	ปรับราคาคิดเป็นเงินงบประมาณ			175,000.00	

(หนึ่งแสนเจ็ดหมื่นห้าพันบาทถ้วน)

หมายเหตุ ได้ถัวเฉลี่ยค่าอำนาจการ ค่าความผันผวนไว้ในราคา กำไรและภาษีต่อหน่วยงานหลักข้างต้นแล้ว

ระยะเวลาก่อสร้าง 60 วัน

คณะกรรมการกำหนดราคากลาง

(ลงชื่อ).....ประธานกรรมการ

(นายพนมกร ตูผัด)

ปลัดองค์การบริหารส่วนตำบลอ่าวนาไลย์

(ลงชื่อ).....กรรมการ

(นายทวิศักดิ์ แมนชัยภูมิ)

ผู้อำนวยการกองช่าง

(ลงชื่อ).....กรรมการ

(นางกัญญาฉัตร แตนนารินทร์)

ผู้อำนวยการกองการศึกษาฯ

แบบแสดงรายการ ปริมาณงาน และราคา

โครงการ ซ่อมแซมถนนลูกรัง เข้าพื้นที่การเกษตรกรรม

แบบ ปร.4

แผ่นที่ 1/1

สถานที่ดำเนินการ บ้านนาผา หมู่ 1, บ้านพะเยา หมู่ 3, บ้านใหม่เจริญราษฎร์ หมู่ 4, บ้านฝั่งหมิ่น หมู่ 6, บ้านปางมอญ หมู่ 7,

บ้านชมพู หมู่ 8, บ้านห้วยน้ำอุ่น หมู่ 11 ตำบลอ่าวนาโดย อำเภอเวียงสา จังหวัดน่าน

แบบเลขที่ /2561

ราคาน้ำมันดีเซล 29-29.99

บาท/ลิตร

หน่วยงาน องค์การบริหารส่วนตำบลอ่าวนาโดย กองช่าง

ประมาณการโดย  นายเด่น จังแสน ตำแหน่งนายช่างโยธาชำนาญงาน

เมื่อวันที่ 16 กรกฎาคม 2561

ที่	รายการ	จำนวน	หน่วย	ค่างานต้นทุน		รวม	หมายเหตุ
				ราคาหน่วยละ	จำนวนเงิน		
1	บ้านนาผา หมู่ 1						
	1.1 งานปรับเกลี่ยพื้นผิวทางเดิม	800	ตร.ม.	3.00	2,400.00	2,400.00	
	1.2 กรวดลำน้ำพร้อมปรับเกลี่ยเรียบระยะชนส่ง 6 กม.	48	ลบ.ม.	331.00	15,888.00	15,888.00	
2	บ้านพะเยา หมู่ 3						ราคาวัสดุ
	2.1 งานหินคลุกพร้อมปรับเกลี่ยเรียบระยะชนส่ง 11 กม.	5.00	ลบ.ม.	512.00	2,560.00	2,560.00	ไม่รวม vat
	2.2 งานวัสดุคัดเลือกพร้อมปรับเกลี่ยเรียบ	211	ลบ.ม.	75.00	15,825.00	15,825.00	7% ใช้
3	บ้านใหม่เจริญราษฎร์ หมู่ 4						ราคาตาม
	3.1 กรวดลำน้ำพร้อมปรับเกลี่ยเรียบระยะชนส่ง 7 กม.	55.00	ลบ.ม.	334.00	18,370.00	18,370.00	ประกาศ
4	บ้านฝั่งหมิ่น หมู่ 6						ของ
	4.1 งานหินคลุกพร้อมปรับเกลี่ยเรียบระยะชนส่ง 30 กม.	15.00	ลบ.ม.	597.00	8,955.00	8,955.00	สำนักงาน
	4.2 งานถมกรวดลำน้ำพร้อมปรับเกลี่ยเรียบระยะชนส่ง 22 กม.	20.00	ลบ.ม.	400.00	8,000.00	8,000.00	พาณิชย์
	4.3 งานปรับเกลี่ยผิวทางเดิม	351	ตร.ม.	3.00	1,053.00	1,053.00	จ. น่าน
5	บ้านปางมอญ หมู่ 7						เดือน พ.ค.
	5.1 งานวางท่อ pvc Ø 6" ชั้น 8.5	1.00	ท่อน	1,820.00	1,820.00	1,820.00	2561
	5.2 งานปรับเกลี่ยผิวทางเดิม	290	ตร.ม.	3.00	870.00	870.00	
	5.3 งานหินคลุกพร้อมปรับเกลี่ยเรียบระยะชนส่ง 36 กม.	16.00	ลบ.ม.	624.00	9,984.00	9,984.00	
	5.4 งานกรวดลำน้ำพร้อมปรับเกลี่ยเรียบระยะชนส่ง 28 กม.	13.00	ลบ.ม.	428.00	5,564.00	5,564.00	
6	บ้านชมพู หมู่ 8						
	6.1 งานวางท่อระบายน้ำ คสล.ปากลิ้นรางชั้น3ขนาดØ0.60ม.	9.00	ท่อน	1,180.00	10,620.00	10,620.00	
	6.2 งานผิวจราจร คสล.	3.15	ลบ.ม.	1,950.00	6,142.00	6,142.00	
	6.3 ตะแกรงเหล็กสำเร็จรูปขนาด Ø 4มม. 0.20x0.20 ม.	21.00	ลบ.ม.	34.90	732.00	732.00	
	6.4 ไม้แบบ (25%)	0.70	ลบ.ม.	783.00	548.00	548.00	
	6.5 ทราดยาบรองพื้น	1.05	ลบ.ม.	472.00	495.00	495.00	
7	บ้านห้วยน้ำอุ่น หมู่ 11						
	7.1 กรวดลำน้ำพร้อมปรับเกลี่ยเรียบระยะชนส่ง 27 กม.	45.00	ตร.ม.	424.00	19,080.00	19,080.00	
รวมราคางานต้นทุน						128,906.00	

(หนึ่งแสนสองหมื่นแปดพันเก้าร้อยหกบาทถ้วน)

(ลงชื่อ).....  ผู้เห็นชอบโครงการ

(ลงชื่อ).....  ผู้อนุมัติโครงการ

(นายพนมกร คู่ผัด)

(นางจันทร์เพ็ญ คำอุ่น)

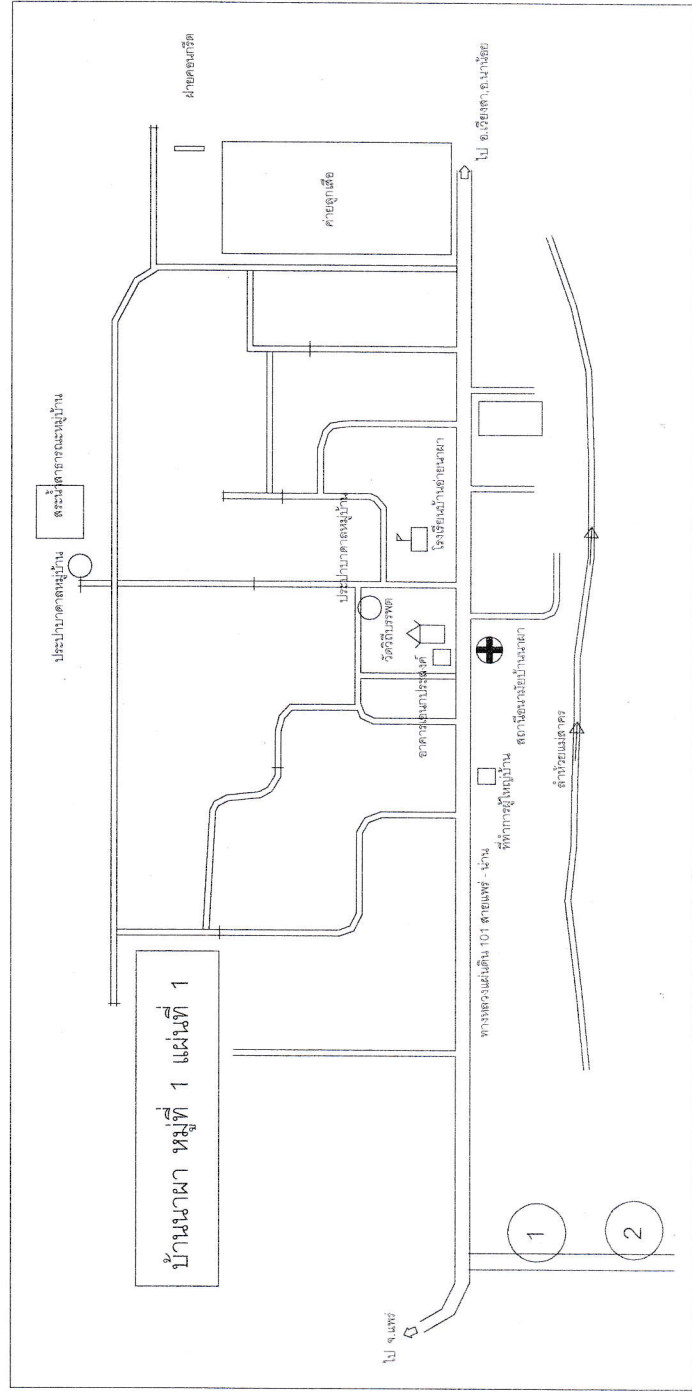
ตำแหน่ง ปลัดองค์การบริหารส่วนตำบลอ่าวนาโดย

ตำแหน่ง นายกองดีการบริหารส่วนตำบลอ่าวนาโดย



โครงการซ่อมแซมถนนดินเดิม/ถนนลูกรังเข้าสู่พื้นที่เกษตรกรรม
 สถานที่ดำเนินการ บ้านนาผา ม.1 ต.อ่าวน้ำไหล อ.เวียงสา จ.น่าน
 ปริมาณงาน ช่อมแซมเป็นช่วงๆรวมพื้นที่ทั้งหมดไม่น้อยกว่า 1,280 ตรม.

แผนที่สังเขป ดังบริเวณ



รายละเอียดการช่อมแซม

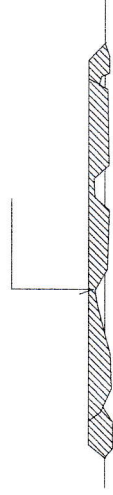
เฉพาะจุดที่ 3

ปรับเกลี่ยเรียบผิวพื้นที่ทางเดิม

กว้างเฉลี่ย 3-4 ม

X - section แสดงการช่อมแซมถนนดินเดิม/ลูกรัง

กวดลำนับปรับเกลี่ยเรียบหนาเฉลี่ย 0.10 ม.



กว้างเฉลี่ย 3-4 ม

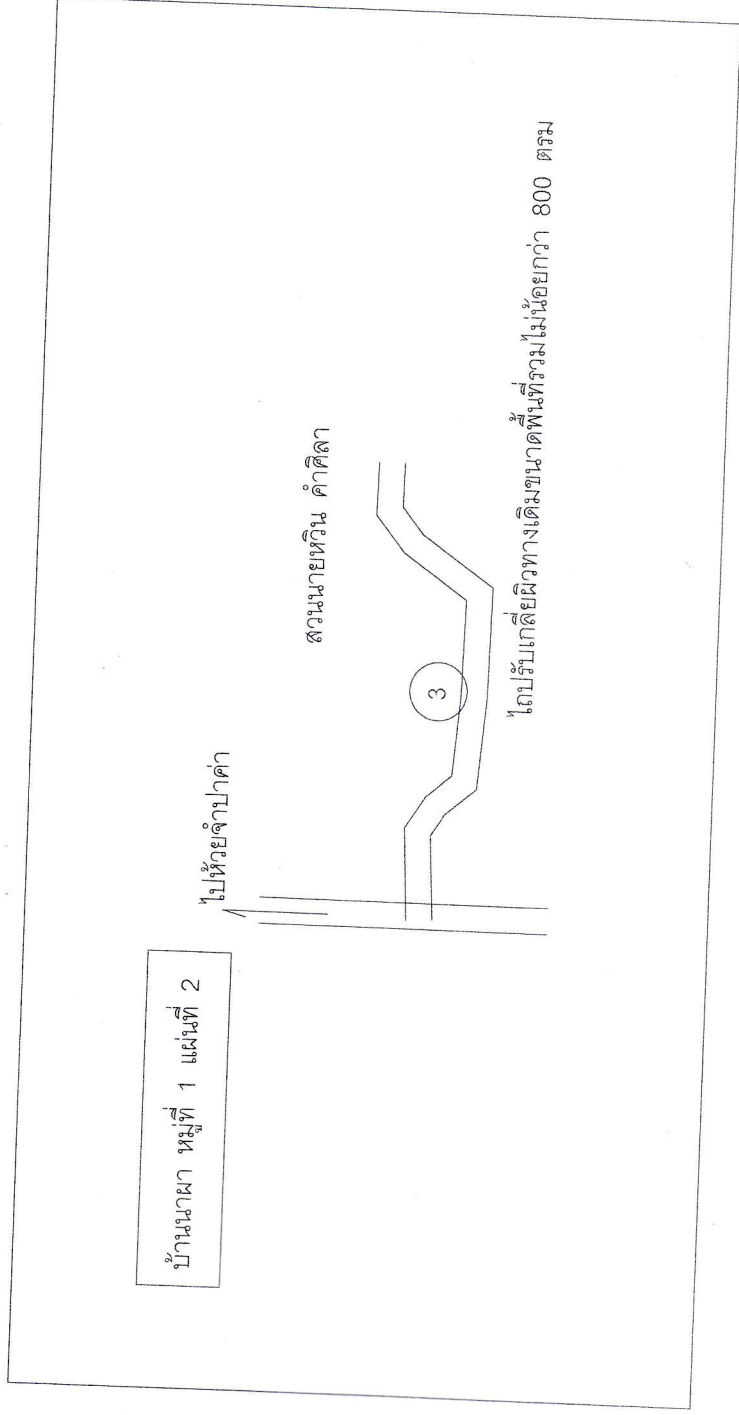
X - section แสดงการช่อมแซมถนนดินเดิม/ลูกรัง

องค์การบริหารส่วนตำบลอ่าวน้ำไหล		แบบแผนที่	โครงการซ่อมแซมถนนดินเดิม/ถนนลูกรังเข้าสู่พื้นที่ทางการเกษตรกรรม
		สถานที่ก่อสร้าง	บ้านนาผา ม.1 ต.อ่าวน้ำไหล อ.เวียงสา จ.น่าน บ้านเลขที่ 56 บ้านปางมาตม ม.7 บ้านซมสูง 8 บ้านใหม่ศรีบุญเรือง ม.1 บ้านดอนข่อย ม.11 ตำบลอ่าวน้ำไหล อ.เวียงสา จ.น่าน
เขียนแบบ	นายคณ กังแดน	อนุมัติ	นางจันทร์ทิพย์ คำจูน
ตรวจแบบ	นายทวีศักดิ์ แสนชัยภูมิ	เงินขอบ	นายเอกศักดิ์การบริหารส่วนตำบลอ่าวน้ำไหล
นายช่างโยธา	อ.ดร.อ่าวน้ำไหล	เปิดองค์การบริหารส่วนตำบลอ่าวน้ำไหล	

N

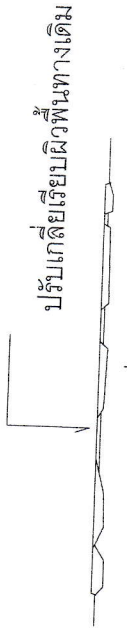
โครงการซ่อมแซมถนนดินเดิม/ถนนลูกรังเข้าสู่พื้นที่เกษตรกรรม
สถานที่ดำเนินการ บ้านนาผา ม.1 ต.อ่าวนาโดย อ.เวียงสา จ.น่าน
ปริมาณงาน ซ่อมแซมเป็นช่วงๆรวมพื้นที่ทั้งหมดไม่น้อยกว่า 1,280 ตรม.

แผนที่สังเขป ผังบริเวณ



รายละเอียดการซ่อมแซม

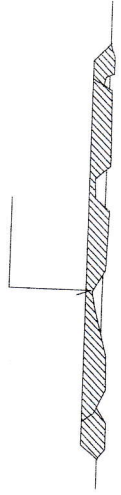
เฉพาะจุดที่ 3



กว้างเฉลี่ย 3 - 4 ม

X - section แสดงการซ่อมแซมถนนดินเดิม/ลูกรัง

การรดน้ำปรับเกลี่ยเรียบหนาเฉลี่ย 0.10 ม.



กว้างเฉลี่ย 3 - 4 ม

X - section แสดงการซ่อมแซมถนนดินเดิม/ลูกรัง

เขียนแบบ.....	นายเด่น วัจน	เห็นชอบ.....	อนุมัติ.....	แบบเลขที่	องค์การบริหารส่วนตำบลอ่าวนาโดย
นายช่างโยธา อดด อ่าวนาโดย	นายศักดิ์ศักดิ์ แสนชัยภูมิ	นายพนมกร ผู้เกิด	นางจินตนาเชื้อ คำอุ่น	สถานที่ก่อสร้าง	โครงการซ่อมแซมถนนดินเดิม/ถนนลูกรังเข้าสู่พื้นที่ทางการเกษตรกรรม
	ผู้อำนวยการของช่าง อดด อ่าวนาโดย	ปลัดองค์การบริหารส่วนตำบลอ่าวนาโดย	นายองค์การบริหารส่วนตำบลอ่าวนาโดย		บ้านนาผา ม.1 บ้านเลขที่ 36 บ้านทุ่งน้อย ม.6 บ้านม่วงน้อย ม.7 บ้านหนอง 88 บ้านใหม่เจริญราษฎร์ ม. บ้านห้วยน้ำจูน ม.11
					ตำบลอ่าวนาโดย อำเภอเวียงสา จังหวัดน่าน

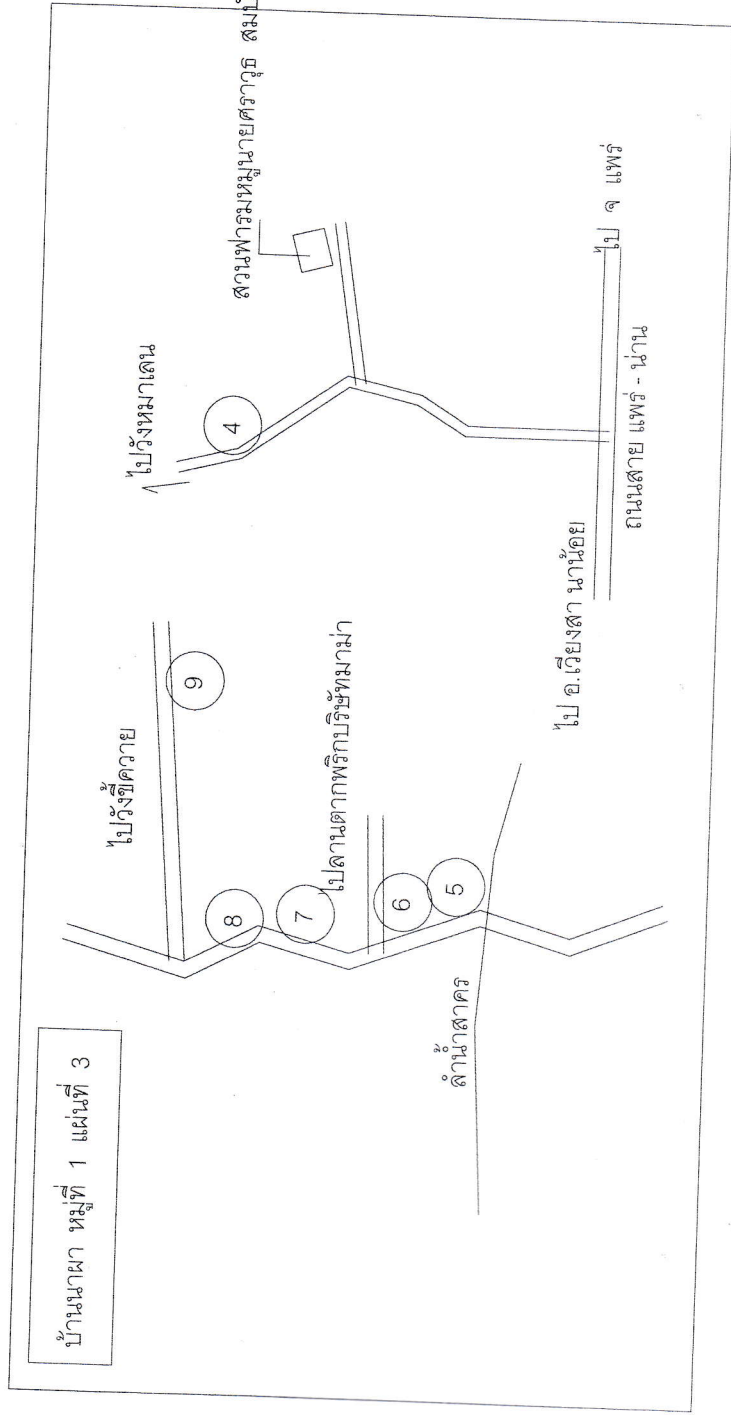
โครงการซ่อมแซมถนนดินเดิม/ถนนลูกรังเข้าสู่พื้นที่เกษตรกรรม

สถานที่ดำเนินการ บ้านนาผา ม.1 ต.อ่าวนาโดย อ.เวียงสา จ.น่าน

ปริมาณงาน ซ่อมแซมเป็นช่วงรวมพื้นที่ทั้งหมดไม่น้อยกว่า 1,280 ตรม.

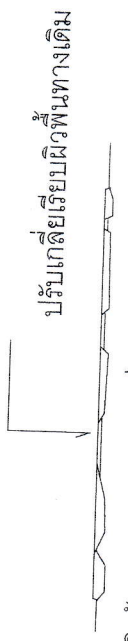


แผนที่สังเขปผังบริเวณ



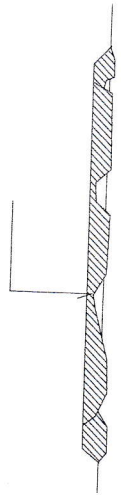
รายละเอียดการซ่อมแซม

เฉพาะจุดที่ 3



x-section แสดงการซ่อมแซมถนนดินเดิม/ลูกรัง

การรดน้ำปรับเกลี่ยเรียบหนาเฉลี่ย 0.10 ม.



x-section แสดงการซ่อมแซมถนนดินเดิม/ลูกรัง

ชื่อแบบ นายเด่น วงษ์เสน นายชองโสภา ออบ อ่าวนาโดย	เห็นชอบ นายชนนกร สุปัด ปลัดองค์การบริหารส่วนตำบลอ่าวนาโดย	อนุมัติ นางจันทรีเชิญ คำอุ่น นายกองค์การบริหารส่วนตำบลอ่าวนาโดย	แบบร่าง สถานที่ก่อสร้าง	โครงการซ่อมแซมถนนดินเดิม/ถนนลูกรังเข้าสู่พื้นที่ทางการเกษตรกรรม บ้านนาผา ม.1 บ้านเลขที่ 33 บ้านทุ่งมัน 36 บ้านปางขอม ม.7 บ้านขอม ม.8 บ้านใหม่เจริญราษฎร์ ม.8 บ้านห้วยกุ่ม ม.11 ตำบลอ่าวนาโดย อําเภอเวียงสา จังหวัดน่าน
	ชื่อแบบ นายเด่น วงษ์เสน นายชองโสภา ออบ อ่าวนาโดย	เห็นชอบ นายชนนกร สุปัด ปลัดองค์การบริหารส่วนตำบลอ่าวนาโดย	อนุมัติ นางจันทรีเชิญ คำอุ่น นายกองค์การบริหารส่วนตำบลอ่าวนาโดย	โครงการซ่อมแซมถนนดินเดิม/ถนนลูกรังเข้าสู่พื้นที่ทางการเกษตรกรรม บ้านนาผา ม.1 บ้านเลขที่ 33 บ้านทุ่งมัน 36 บ้านปางขอม ม.7 บ้านขอม ม.8 บ้านใหม่เจริญราษฎร์ ม.8 บ้านห้วยกุ่ม ม.11 ตำบลอ่าวนาโดย อําเภอเวียงสา จังหวัดน่าน

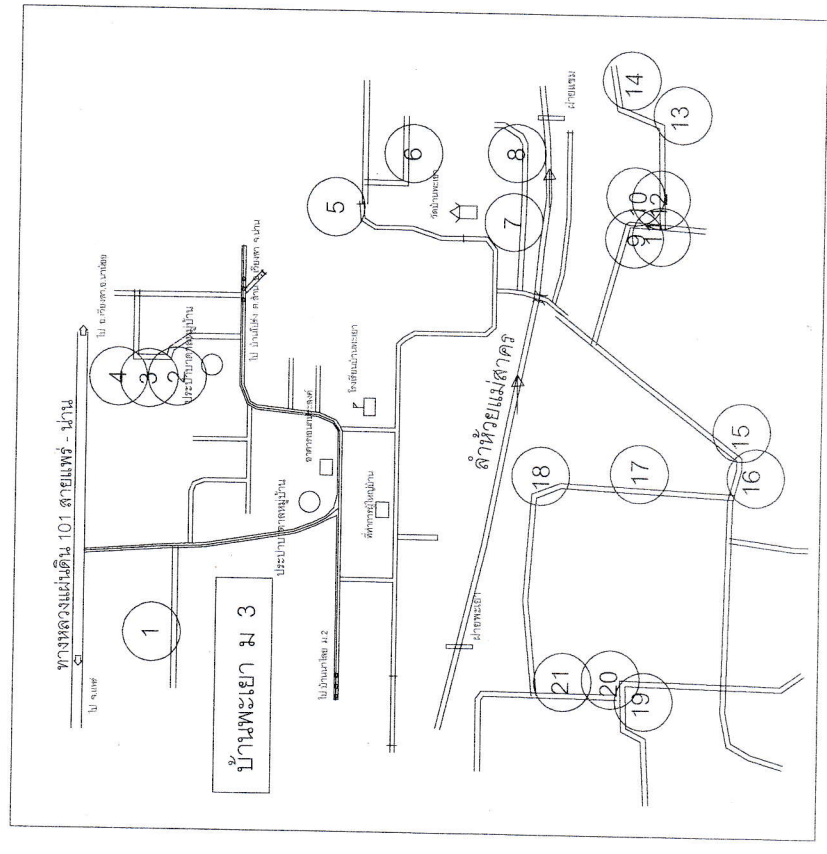


โครงการซ่อมแซมถนนดินเดิม/ถนนลูกรังเข้าสู่พื้นที่เกษตรกรรม

สถานที่ดำเนินการ บ้านพะเยา ม.3 ต.อ่าวนาโดย อ.เวียงสา จ.น่าน

ปริมาณงาน ซ่อมแซมเป็นช่วงรวมพื้นที่ทั้งหมดไม่น้อยกว่า 1,458 ตรม.

แผนที่สังเขป ผังบริเวณ

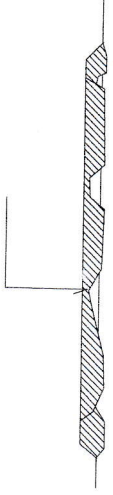


รายละเอียดการซ่อมแซม

ปรับเกยพื้นที่ทางเดิมพร้อมทำการลง

วัสดุดีเลิศยกปรับเกยเรียบหนาเฉลี่ย 0.15 ม./

กรณีเป็นหินคุดกปรับเกยเรียบหนาเฉลี่ย 0.10 ม.



กว้างเฉลี่ย 3 - 4 ม

X - section แสดงการซ่อมแซมถนนดินเดิม/ลูกรัง

ชื่อแบบ		เห็นชอบ		อนุมัติ		องค์การบริหารส่วนตำบลอ่าวนาโดย	
นายเด่น อังแสง	นายศักดิ์ แม่ชัยภูมิ	นายสมบัติ	นายพนมกร ดู่ดี	นางจันทร์ทิพย์ คำคุณ	นางจันทิมา คำคุณ	นายอัครวิทย์ คำคุณ	โครงการซ่อมแซมถนนดินเดิม/ถนนลูกรังเข้าสู่พื้นที่ทางการเกษตรกรรม
นายช่างโยธา อดิ อ่าวนาโดย	ผู้ควบคุมการก่อสร้าง อดิ อ่าวนาโดย	ปลัดองค์การบริหารส่วนตำบลอ่าวนาโดย	นายอัครวิทย์ คำคุณ	นายอัครวิทย์ คำคุณ	นายอัครวิทย์ คำคุณ	นายอัครวิทย์ คำคุณ	บ้านนาถา ม1 บ้านพะเยา ม3 บ้านฝ้างลิ้น ม6 บ้านปางฮอย ม7 บ้านขมพู่ ม8 บ้านขมิ้นทรายขาว ม9 บ้านห้วยกุ่ม ม11 ตำบลอ่าวนาโดย อ.เวียงสา จ.น่าน

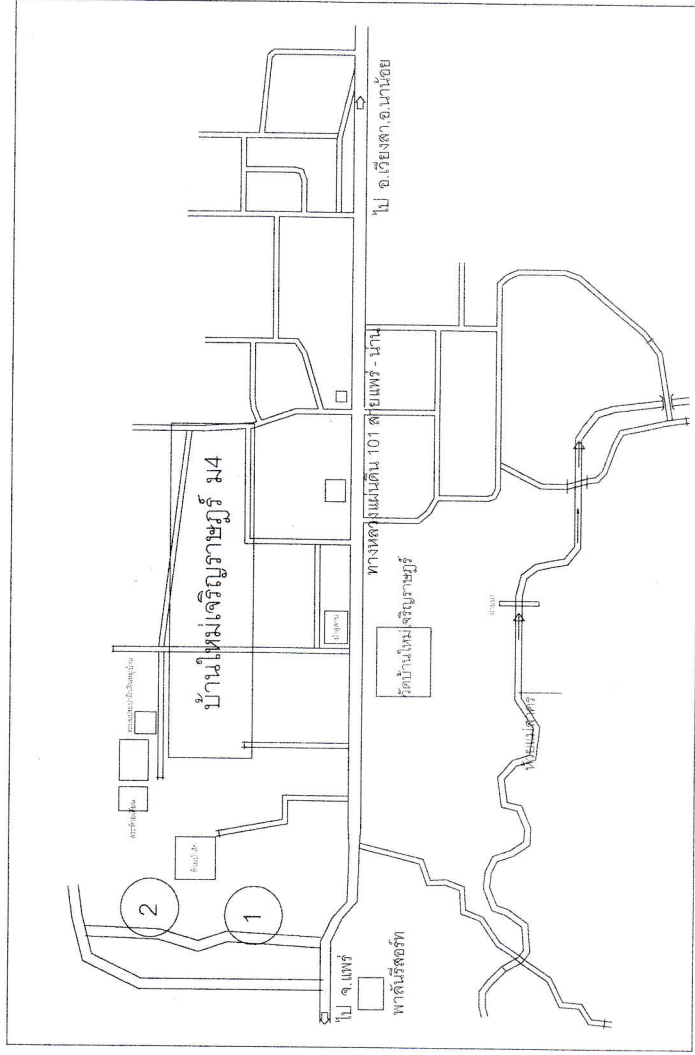
โครงการซ่อมแซมถนนดินเดิม/ถนนลูกรังเข้าสู่พื้นที่เกษตรกรรม

สถานที่ดำเนินการ บ้านใหม่เจริญราษฎร์ หมู่ที่ 4 ต.อ่าวนาโดย อ.เวียงสา จ.น่าน

ปริมาณงาน ซ่อมแซมเป็นช่วงกรรมพื้นที่ทั้งหมดไม่น้อยกว่า 546 ตรม.

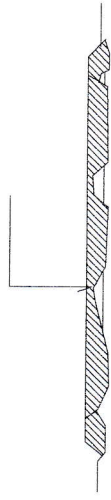


แผนที่สิ่งแวดล้อม



รายละเอียดการซ่อมแซม

การดำเนินการปรับเกลี่ยเรียบหนาเฉลี่ย 0.10 ม.



กว้างเฉลี่ย 3 - 4 ม

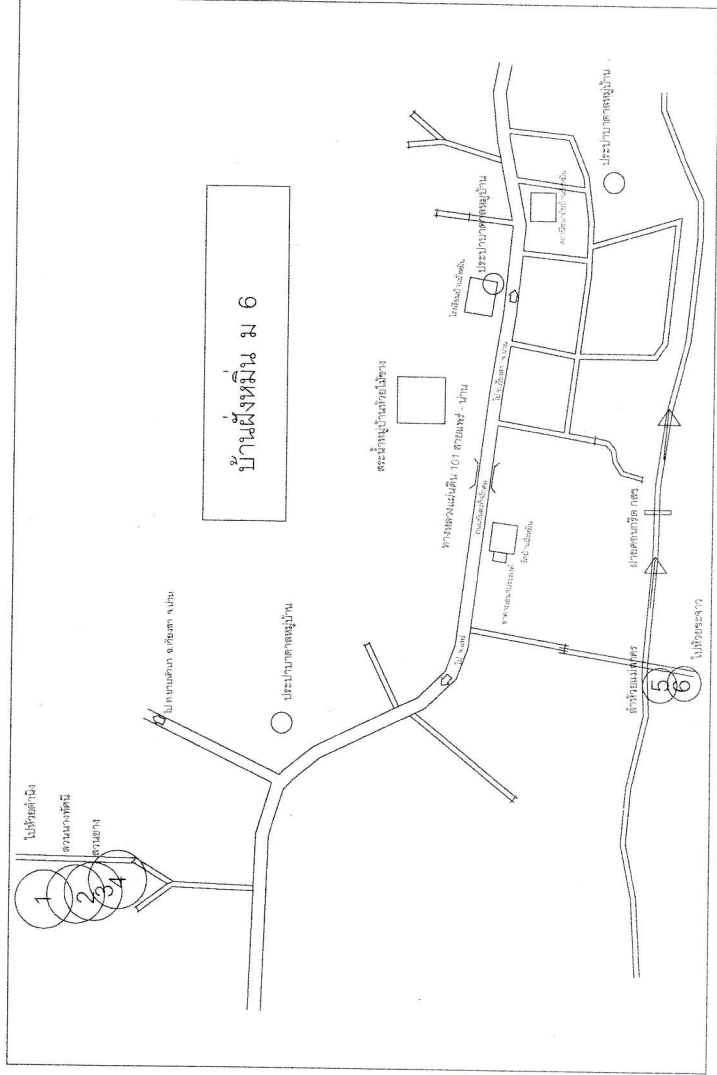
X - section แสดงการซ่อมแซมถนนดินเดิม/ลูกรัง

องค์การบริหารส่วนตำบลอ่าวนาโดย		แบบเขตที่	โครงการซ่อมแซมถนนดินเดิม/ถนนลูกรังเข้าสู่พื้นที่ทางภาคเกษตรกรรม	
เขียนแบบ.....	ตรวจแบบ.....	อนุมัติ.....	สถานที่ก่อสร้าง	แผนที่
นายเด่น วิมลเสน่ห์	นายทวีศักดิ์ แสนชัยภูมิ	นางจันทรีเสียดิษฐ์	บ้านเลขที่ 81 บ้านพะยอม ม.8 บ้านฝาง อ.ฝาง จ.น่าน 57100	บ้านเลขที่ 88 บ้านใหม่เจริญราษฎร์ ม.4 บ้านฝาง อ.ฝาง จ.น่าน 57100
นายชว่งไชย อมต อ่าวนาโดย	ผู้ช่วยรายการของช่าง ออมต อ่าวนาโดย	นายอธิการปกครองส่วนตำบลอ่าวนาโดย	คำขอโดย อ่าวนาโดย จงษ์วิไลยา	




โครงการซ่อมแซมถนนดินเดิม/ถนนลูกรังเข้าสู่พื้นที่เกษตรกรรม
 สถานที่ดำเนินการ บ้านฝั่งหมิ่น ม.6 ต.อายนายโดย อ.เวียงสา จ.น่าน
 ปริมาณงาน ซ่อมแซมเป็นช่วงรวมพื้นที่ทั้งหมดไม่น้อยกว่า 351 ตรม.

แผนที่สังเขป ฝั่งบริเวณ



รายละเอียดการซ่อมแซม

ปรับเปลี่ยนพื้นทางเดิมพร้อมทำการลง
 กวดค้ำนำปรับเกลี่ยเรียบหนาเฉลี่ย 0.10 ม.
 กรณีเป็นหินคลุกปรับแก้เกลี่ยเรียบหนาเฉลี่ย 0.10 ม.



กว้างเฉลี่ย 3 - 3.5 ม

x - section แสดงการซ่อมแซมถนนดินเดิม/ลูกรัง

เขียนแบบ นายเด่น วิเศษ นายพิชิต วัฒนชัย นายพิชิต วัฒนชัย	ตรวจสอบ นายพิชิต วัฒนชัย นายพิชิต วัฒนชัย	อนุมัติ นายพิชิต วัฒนชัย	องค์การบริหารส่วนตำบลอายนายโดย	
			โครงการซ่อมแซมถนนดินเดิม/ถนนลูกรังเข้าสู่พื้นที่ทางการเกษตรกรรม	บ้านเลขที่ ๖ บ้านเลขที่ ๗ บ้านเลขที่ ๘ บ้านเลขที่ ๙ บ้านเลขที่ ๑๐ บ้านเลขที่ ๑๑ บ้านเลขที่ ๑๒ บ้านเลขที่ ๑๓ บ้านเลขที่ ๑๔ บ้านเลขที่ ๑๕ บ้านเลขที่ ๑๖ บ้านเลขที่ ๑๗ บ้านเลขที่ ๑๘ บ้านเลขที่ ๑๙ บ้านเลขที่ ๒๐ บ้านเลขที่ ๒๑ บ้านเลขที่ ๒๒ บ้านเลขที่ ๒๓ บ้านเลขที่ ๒๔ บ้านเลขที่ ๒๕ บ้านเลขที่ ๒๖ บ้านเลขที่ ๒๗ บ้านเลขที่ ๒๘ บ้านเลขที่ ๒๙ บ้านเลขที่ ๓๐ บ้านเลขที่ ๓๑ บ้านเลขที่ ๓๒ บ้านเลขที่ ๓๓ บ้านเลขที่ ๓๔ บ้านเลขที่ ๓๕ บ้านเลขที่ ๓๖ บ้านเลขที่ ๓๗ บ้านเลขที่ ๓๘ บ้านเลขที่ ๓๙ บ้านเลขที่ ๔๐ บ้านเลขที่ ๔๑ บ้านเลขที่ ๔๒ บ้านเลขที่ ๔๓ บ้านเลขที่ ๔๔ บ้านเลขที่ ๔๕ บ้านเลขที่ ๔๖ บ้านเลขที่ ๔๗ บ้านเลขที่ ๔๘ บ้านเลขที่ ๔๙ บ้านเลขที่ ๕๐ บ้านเลขที่ ๕๑ บ้านเลขที่ ๕๒ บ้านเลขที่ ๕๓ บ้านเลขที่ ๕๔ บ้านเลขที่ ๕๕ บ้านเลขที่ ๕๖ บ้านเลขที่ ๕๗ บ้านเลขที่ ๕๘ บ้านเลขที่ ๕๙ บ้านเลขที่ ๖๐ บ้านเลขที่ ๖๑ บ้านเลขที่ ๖๒ บ้านเลขที่ ๖๓ บ้านเลขที่ ๖๔ บ้านเลขที่ ๖๕ บ้านเลขที่ ๖๖ บ้านเลขที่ ๖๗ บ้านเลขที่ ๖๘ บ้านเลขที่ ๖๙ บ้านเลขที่ ๗๐ บ้านเลขที่ ๗๑ บ้านเลขที่ ๗๒ บ้านเลขที่ ๗๓ บ้านเลขที่ ๗๔ บ้านเลขที่ ๗๕ บ้านเลขที่ ๗๖ บ้านเลขที่ ๗๗ บ้านเลขที่ ๗๘ บ้านเลขที่ ๗๙ บ้านเลขที่ ๘๐ บ้านเลขที่ ๘๑ บ้านเลขที่ ๘๒ บ้านเลขที่ ๘๓ บ้านเลขที่ ๘๔ บ้านเลขที่ ๘๕ บ้านเลขที่ ๘๖ บ้านเลขที่ ๘๗ บ้านเลขที่ ๘๘ บ้านเลขที่ ๘๙ บ้านเลขที่ ๙๐ บ้านเลขที่ ๙๑ บ้านเลขที่ ๙๒ บ้านเลขที่ ๙๓ บ้านเลขที่ ๙๔ บ้านเลขที่ ๙๕ บ้านเลขที่ ๙๖ บ้านเลขที่ ๙๗ บ้านเลขที่ ๙๘ บ้านเลขที่ ๙๙ บ้านเลขที่ ๑๐๐

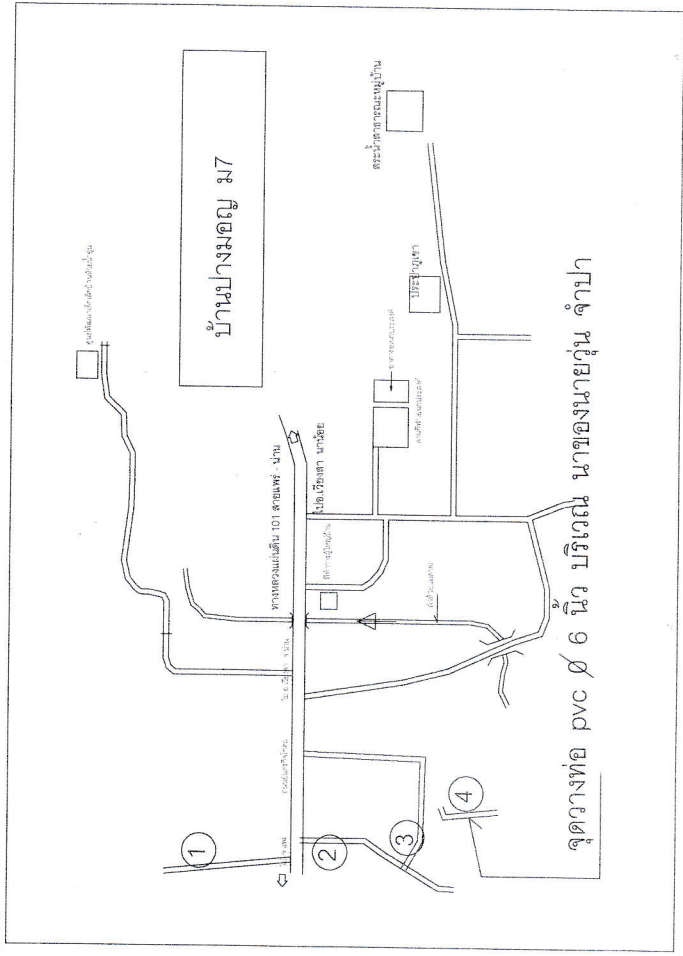


โครงการซ่อมแซมถนนดินเดิม/ถนนลูกรังเข้าสู่พื้นที่เกษตรกรรม

สถานที่ดำเนินการ บ้านปางมอญ ม.7 ต.อ่าวน้ำโดย อ.เวียงสา จ.น่าน

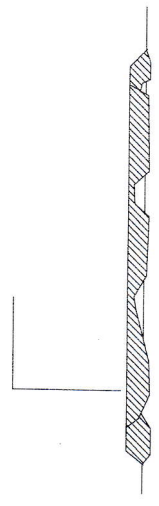
ปริมาณงาน ซ่อมแซมรวมพื้นที่ทั้งหมดไม่น้อยกว่า 322 ตรม.

แผนที่สังเขปผังบริเวณ



รายละเอียดการซ่อมแซม

ปรับเกยพื้นที่ทางเดิมพร้อมทำการลง
กรวดล้นน้ำปรับเกยเรียบหนาเฉลี่ย 0.10 ม.
กรณีเป็นหินคุดกปรับเกยเรียบหนาเฉลี่ย 0.10 ม.



กว้างเฉลี่ย 2.5 - 4 ม

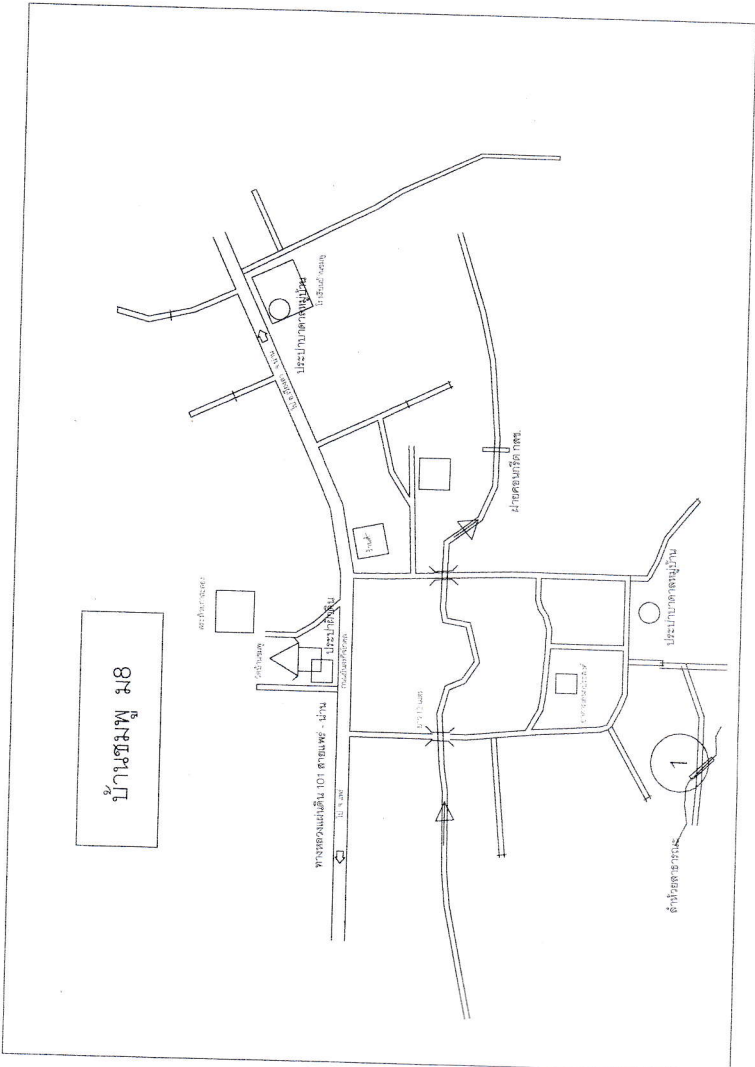
x - section แสดงการซ่อมแซมถนนดินเดิม/ลูกรัง

องค์การบริหารส่วนตำบลอ่าวน้ำโดย		โครงการซ่อมแซมถนนดินเดิม/ถนนลูกรังเข้าสู่พื้นที่ทางการเกษตรกรรม	
แบบร่างที่	อนุมัติ	ลงนาม	ตำแหน่ง/ชื่อ
สถานที่ก่อสร้าง	นางจันทรีทิพย์ คำชุม		นายกเทศมนตรี
สถานที่ก่อสร้าง	นางทองคำกมลบริหารส่วนตำบลอ่าวน้ำโดย		ปลัดองค์การบริหารส่วนตำบลอ่าวน้ำโดย
เขียนแบบ	ตรวจแบบ	นายชวกรทิพย์ แสนชัยภูมิ	ผู้ควบคุมการก่อสร้าง
นายอดิน วิวัฒน์	นายชวกรทิพย์ แสนชัยภูมิ	นายชวกรทิพย์ แสนชัยภูมิ	นายชวกรทิพย์ แสนชัยภูมิ
นายชวกรทิพย์ แสนชัยภูมิ	นายชวกรทิพย์ แสนชัยภูมิ	นายชวกรทิพย์ แสนชัยภูมิ	นายชวกรทิพย์ แสนชัยภูมิ



โครงการซ่อมแซมถนนดินเดิม/ถนนลูกรังเข้าสู่พื้นที่เกษตรกรรม
 สถานที่ดำเนินการ บ้านชมพู ม.8 ต.อ่าวนาโดย อ.เวียงสา จ.น่าน
 ปริมาณงาน ซ่อมแซมรวมพื้นที่ทั้งหมดไม่น้อยกว่า 21 ตรม.

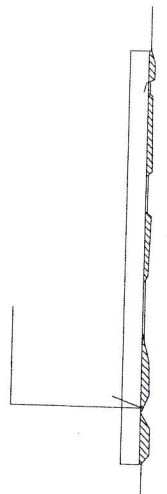
แผนที่สังเขป ผังบริเวณ



รายละเอียดการซ่อมแซม

- 1 วางท่อระบายน้ำ คสล. ปากดินรางชั้น 3 1 - 0' 0.60 * 9
 พร้อมผิวจราจร คสล.ขนาด 3.50*6*0.15 m³

พื้นที่ทางเดิมที่เตรียมพร้อมวัสดุดินโคลนออกก่อนทำการซ่อมแซมเป็นผิว คสล.



กว้างเฉลี่ย 3.5 ม

X - section แสดงการซ่อมแซมถนนดินเดิม/ลูกรัง

เขียนแบบ นายต้น รุ่งแสง นายชองใบระก อบต อ่าวนาโดย	ตรวจสอบ นายทวีศักดิ์ แผนชัยภูมิ ผู้อำนวยการของช่าง อบต อ่าวนาโดย	เห็นชอบ นายชนมภกร คุ้มดี ปลัดองค์การบริหารส่วนตำบลอ่าวนาโดย	อนุมัติ นางจันทพรพิชญ์ คำจูน นายองค์การบริหารส่วนตำบลอ่าวนาโดย	องค์การบริหารส่วนตำบลอ่าวนาโดย โครงการซ่อมแซมถนนดินเดิม/ถนนลูกรังเข้าสู่พื้นที่ทางการเกษตรกรรม
	บ้านชมพู ม.8 บ้านใหม่เจริญราษฎร์ ม.8 บ้านห้วยยาญ ม.11 ตำบลอ่าวนาโดย อ.เวียงสา จ.น่าน	แผนที่	อนุมัติ	อนุมัติ

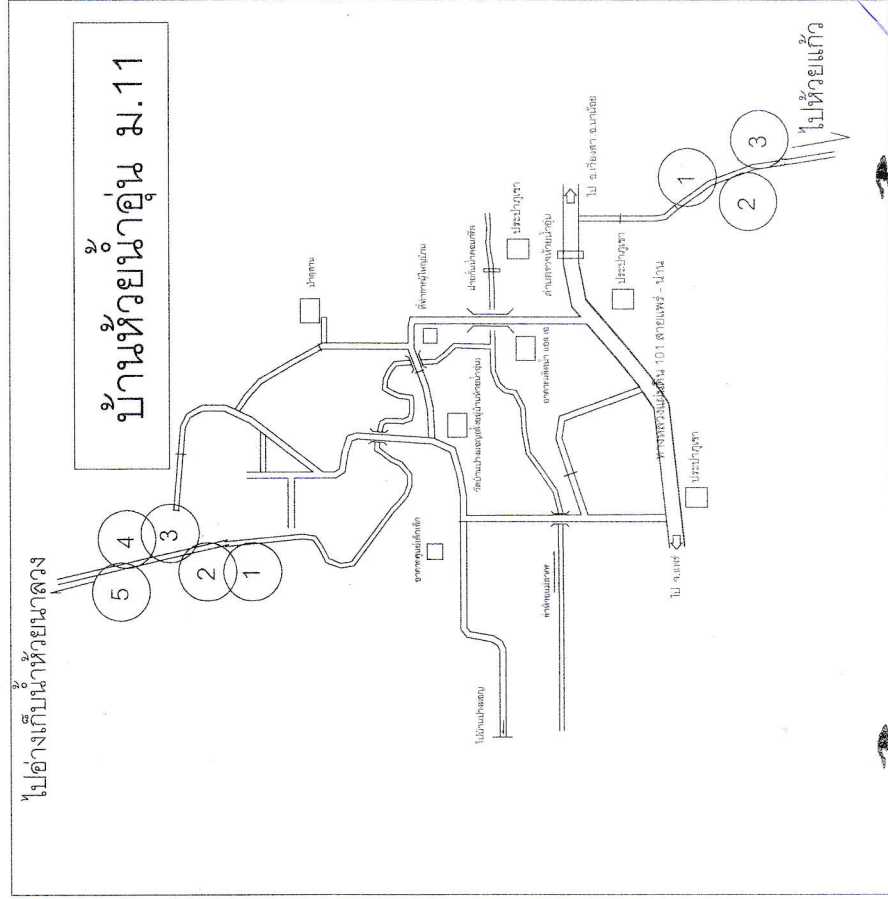
โครงการซ่อมแซมถนนดินเดิม/ถนนลูกรังเข้าสู่พื้นที่เกษตรกรรม

สถานที่ดำเนินการ บ้านห้วยน้ำอุ่น หมู่ที่ 11 ต.อ่าวนาโดย อ.เวียงสา จ.น่าน

ปริมาณงาน ซ่อมแซมเป็นช่วงๆรวมพื้นที่ทั้งหมดไม่น้อยกว่า 455 ตรม.

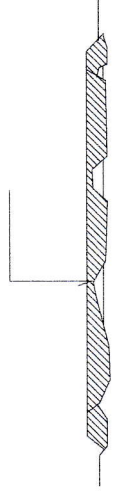


แผนที่สังเขป ผังบริเวณ



รายละเอียดการซ่อมแซม

กวดลำน้ำปรับเกลียเรียบหนาเฉลี่ย 0.10 ม.



กว้างเฉลี่ย 3 - 4 ม

x - section แสดงการซ่อมแซมถนนดินเดิม/ลูกรัง

องค์การบริหารส่วนตำบลอ่าวนาโดย		โครงการซ่อมแซมถนนดินเดิม/ถนนลูกรังเข้าสู่พื้นที่ทางการเกษตรกรรม	
แบบเขตที่	ถนนที่	บ้านเลขที่	พื้นที่
.....
นาย.....	นาย.....	นาย.....	นาย.....
นาย.....	นาย.....	นาย.....	นาย.....
นาย.....	นาย.....	นาย.....	นาย.....

แบบป้ายมาตรฐานสำหรับโครงการขององค์กรบริหารส่วนตำบล

2.40

โครงการก่อสร้างขององค์กรบริหารส่วนตำบลอำเภอ...

โครงการ.....
 บริเวณงาน.....
 สถานที่.....
 ผู้รับจ้าง.....
 ราคาค่าจ้าง.....
 วัสดุ.....
 งบประมาณ.....
 วัตถุประสงค์.....
 วัตถุประสงค์.....
 วัตถุประสงค์.....

คณะกรรมการตรวจการจ้าง

1. ประธานกรรมการ
2. กรรมการ
3. กรรมการ
4. กรรมการ
5. กรรมการ

1. พันป้าสัสซอ

2. ศิรินทร์สิริชิตา คณะบดี

3. พันป้าสัสซอ คณะบดี

4. จุดติดตั้งป้ายกำหนดความเหมาะสมให้ส่วนท้องถิ่นได้รับ

นายเด่น วันเด่น

นายชวลิต วัฒนชัยภูมิ

ผู้ชำนาญการช่าง อบต. อำเภอ...

นายชวลิต วัฒนชัยภูมิ

นายชวลิต วัฒนชัยภูมิ

นายชวลิต วัฒนชัยภูมิ

นายชวลิต วัฒนชัยภูมิ

นายชวลิต วัฒนชัยภูมิ

นายชวลิต วัฒนชัยภูมิ

นายชวลิต วัฒนชัยภูมิ

นายชวลิต วัฒนชัยภูมิ

นายชวลิต วัฒนชัยภูมิ

นายชวลิต วัฒนชัยภูมิ

นายชวลิต วัฒนชัยภูมิ

นายชวลิต วัฒนชัยภูมิ

นายชวลิต วัฒนชัยภูมิ

นายชวลิต วัฒนชัยภูมิ

นายชวลิต วัฒนชัยภูมิ

องค์การบริหารส่วนตำบลอำเภอ...

โครงการซ่อมแซมถนนดินเดิม/ถนนลูกรังเข้าสู่พื้นที่ทางการเกษตรกรรม

บ้านเลขที่ 3 บ้านเลขที่ 46 บ้านเลขที่ 7 บ้านเลขที่ 8
 บ้านเลขที่ 10 บ้านเลขที่ 11 บ้านเลขที่ 12 บ้านเลขที่ 13
 บ้านเลขที่ 14 บ้านเลขที่ 15 บ้านเลขที่ 16 บ้านเลขที่ 17
 บ้านเลขที่ 18 บ้านเลขที่ 19 บ้านเลขที่ 20 บ้านเลขที่ 21
 บ้านเลขที่ 22 บ้านเลขที่ 23 บ้านเลขที่ 24 บ้านเลขที่ 25
 บ้านเลขที่ 26 บ้านเลขที่ 27 บ้านเลขที่ 28 บ้านเลขที่ 29
 บ้านเลขที่ 30 บ้านเลขที่ 31 บ้านเลขที่ 32 บ้านเลขที่ 33
 บ้านเลขที่ 34 บ้านเลขที่ 35 บ้านเลขที่ 36 บ้านเลขที่ 37
 บ้านเลขที่ 38 บ้านเลขที่ 39 บ้านเลขที่ 40 บ้านเลขที่ 41
 บ้านเลขที่ 42 บ้านเลขที่ 43 บ้านเลขที่ 44 บ้านเลขที่ 45
 บ้านเลขที่ 46 บ้านเลขที่ 47 บ้านเลขที่ 48 บ้านเลขที่ 49
 บ้านเลขที่ 50 บ้านเลขที่ 51 บ้านเลขที่ 52 บ้านเลขที่ 53
 บ้านเลขที่ 54 บ้านเลขที่ 55 บ้านเลขที่ 56 บ้านเลขที่ 57
 บ้านเลขที่ 58 บ้านเลขที่ 59 บ้านเลขที่ 60 บ้านเลขที่ 61
 บ้านเลขที่ 62 บ้านเลขที่ 63 บ้านเลขที่ 64 บ้านเลขที่ 65
 บ้านเลขที่ 66 บ้านเลขที่ 67 บ้านเลขที่ 68 บ้านเลขที่ 69
 บ้านเลขที่ 70 บ้านเลขที่ 71 บ้านเลขที่ 72 บ้านเลขที่ 73
 บ้านเลขที่ 74 บ้านเลขที่ 75 บ้านเลขที่ 76 บ้านเลขที่ 77
 บ้านเลขที่ 78 บ้านเลขที่ 79 บ้านเลขที่ 80 บ้านเลขที่ 81
 บ้านเลขที่ 82 บ้านเลขที่ 83 บ้านเลขที่ 84 บ้านเลขที่ 85
 บ้านเลขที่ 86 บ้านเลขที่ 87 บ้านเลขที่ 88 บ้านเลขที่ 89
 บ้านเลขที่ 90 บ้านเลขที่ 91 บ้านเลขที่ 92 บ้านเลขที่ 93
 บ้านเลขที่ 94 บ้านเลขที่ 95 บ้านเลขที่ 96 บ้านเลขที่ 97
 บ้านเลขที่ 98 บ้านเลขที่ 99 บ้านเลขที่ 100